

**UCHWAŁA Nr XI/57/2011
Rady Gminy w Kondratowicach
z dnia 29 czerwca 2011 roku**

**W sprawie przystąpienia do sporządzenia miejscowego planu zagospodarowania
przestrzennego miejscowości ZARZYCA.**

Na podstawie art.18 ust.2 pkt.15 ustawy z dnia 8 marca 1990r. o samorządzie gminnym (tekst jednolity: Dz.U. z 2001r Nr 142 poz.1591 ze zmianami), w związku z art. 14 ust. 1 ustawy z dnia 27 marca 2003r. o planowaniu i zagospodarowaniu przestrzennym (Dz.U.Nr 80, poz.717 z 2003r. ze zmianami) Rada Gminy w Kondratowicach uchwała co następuje:

§ 1

W oparciu o wyniki analizy wykonanej zgodnie z art. 14 ust.5 ustawy o planowaniu i zagospodarowaniu przestrzennym przystępuje się do sporządzenia miejscowego planu zagospodarowania przestrzennego dla miejscowości ZARZYCA.

§ 2

Granice terenu objętego planem naniesiono na mapie stanowiącej załącznik graficzny do niniejszej uchwały.

§ 3

Wykonanie uchwały powierza się Wójtowi Gminy Kondratowice.

§ 4

Uchwała wchodzi w życie z dniem jej podjęcia.

PRZEWODNICĄ
Rady Gminy w Kondratowicach
Aleksandra Słomki



**UCHWAŁA Nr XI/56/2011
Rady Gminy w Kondratowicach
z dnia 29 czerwca 2011 roku**

**W sprawie przystąpienia do sporządzenia miejscowego planu zagospodarowania
przestrzennego miejscowości ŻELOWICE.**

Na podstawie art.18 ust.2 pkt.15 ustawy z dnia 8 marca 1990r. o samorządzie gminnym (tekst jednolity: Dz.U. z 2001r Nr 142 poz.1591 ze zmianami), w związku z art. 14 ust. 1 ustawy z dnia 27 marca 2003r. o planowaniu i zagospodarowaniu przestrzennym (Dz.U.Nr 80, poz.717 z 2003r. ze zmianami) Rada Gminy w Kondratowicach uchwala co następuje:

§ 1

W oparciu o wyniki analizy wykonanej zgodnie z art. 14 ust.5 ustawy o planowaniu i zagospodarowaniu przestrzennym przystępuje się do sporządzenia miejscowego planu zagospodarowania przestrzennego dla miejscowości ŻELOWICE.

§ 2

Granice terenu objętego planem naniesiono na mapie stanowiącej załącznik graficzny do niniejszej uchwały.

§ 3

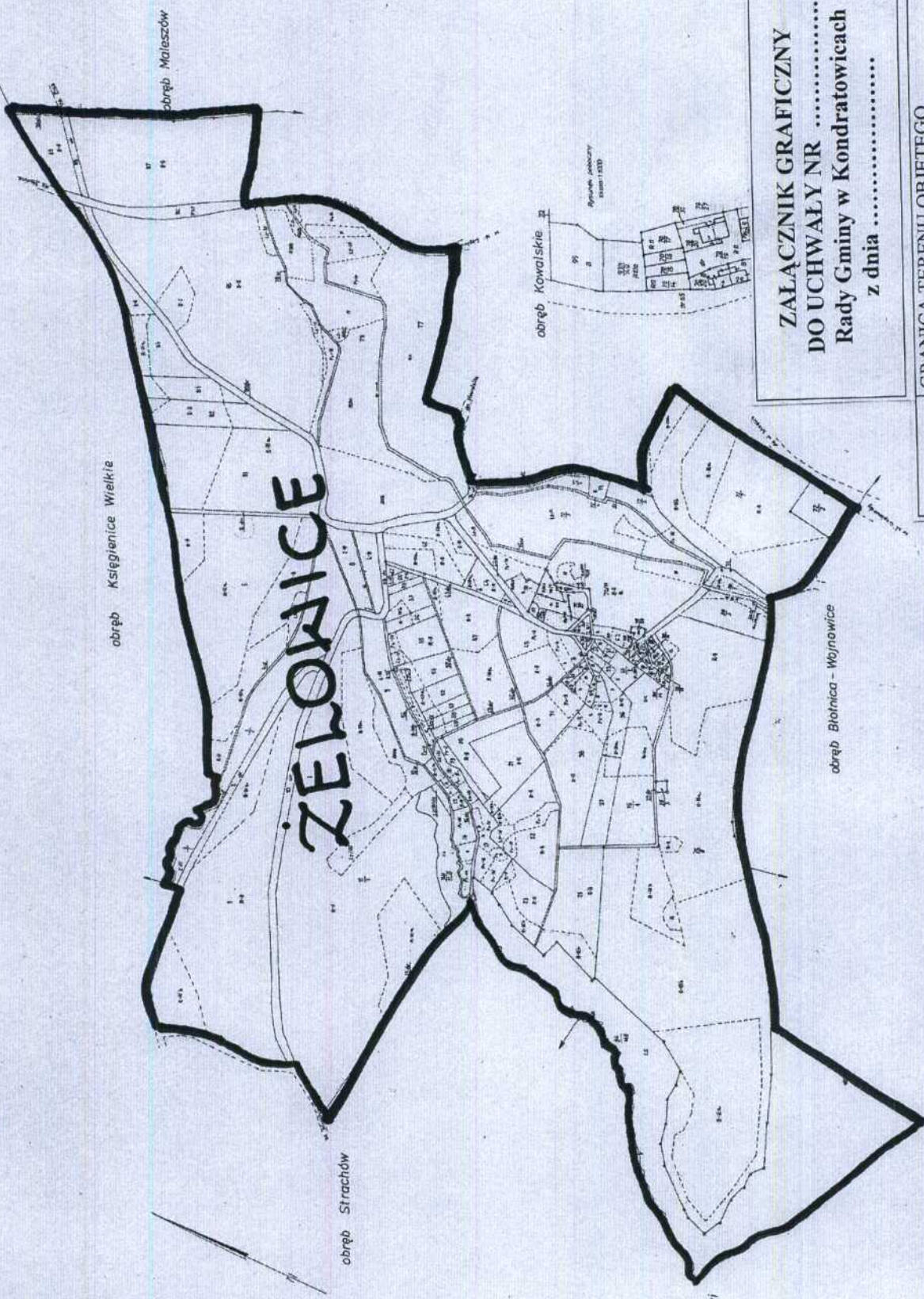
Wykonanie uchwały powierza się Wójtowi Gminy Kondratowice.

§ 4

Uchwała wchodzi w życie z dniem jej podjęcia.

PRZEWODNICĄCY
Rady Gminy w Kondratowicach

Aleksander Skarżyski



ZEŁOWICE

ZALĄCZNIK GRAFICZNY
DO UCHWAŁY NR
Rady Gminy w Kondratowicach
z dnia

GRANICA TERENU OBJĘTEGO
MIEJSCOWYM PLANEM
ZAGOSPODAROWANIA PRZESTRZENNEGO

PRZEWODNICZĄCY
Rady Gminy w Kondratowicach

Aleksander Skarżyski

Arkusz 1(1)	województwo Powiat Gmina obręb	483/16/0551/21 - 5/19	1 - 5000	MAPA EWIDENCJI GRUNTÓW	UKŁAD ARKUSZY	WOJ. BIURO GEODEZJI I INŻYNIERIA WYMIARÓW	GRANICA TERENU OBJĘTEGO MIEJSCOWYM PLANEM ZAGOSPODAROWANIA PRZESTRZENNEGO
Powierzchnia 319,07 ha	dolnośląskie Strzelin Kondratowice ZEŁOWICE	183/16/0551/21 - 5/19	1 - 5000	Ministerstwo Rolnictwa i Gospodarki Żywnościowej Przez Woj. Biuro Geodezji i Inżynierię Wymiarów	na jednym arkuszu	Wrocławskie Biuro Cz. Jędrzejczyk	1
				Przebieg granicy terenów objętych miejscowym planem zagospodarowania przestrzennego		inż. Andrzej Jędrzejczyk	

**UCHWAŁA Nr XI/55/2011
Rady Gminy w Kondratowicach
z dnia 29 czerwca 2011 roku**

**W sprawie przystąpienia do sporządzenia miejscowego planu zagospodarowania
przestrzennego miejscowości KOWALSKIE**

Na podstawie art.18 ust.2 pkt.15 ustawy z dnia 8 marca 1990r. o samorządzie gminnym (tekst jednolity: Dz.U. z 2001r Nr 142 poz.1591 ze zmianami), w związku z art. 14 ust. 1 ustawy z dnia 27 marca 2003r. o planowaniu i zagospodarowaniu przestrzennym (Dz.U.Nr 80, poz.717 z 2003r. ze zmianami) Rada Gminy w Kondratowicach uchwała co następuje:

§ 1

W oparciu o wyniki analizy wykonanej zgodnie z art. 14 ust.5 ustawy o planowaniu i zagospodarowaniu przestrzennym przystępuje się do sporządzenia miejscowego planu zagospodarowania przestrzennego dla miejscowości KOWALSKIE.

§ 2

Granice terenu objętego planem naniesiono na mapie stanowiącej załącznik graficzny do niniejszej uchwały.

§ 3

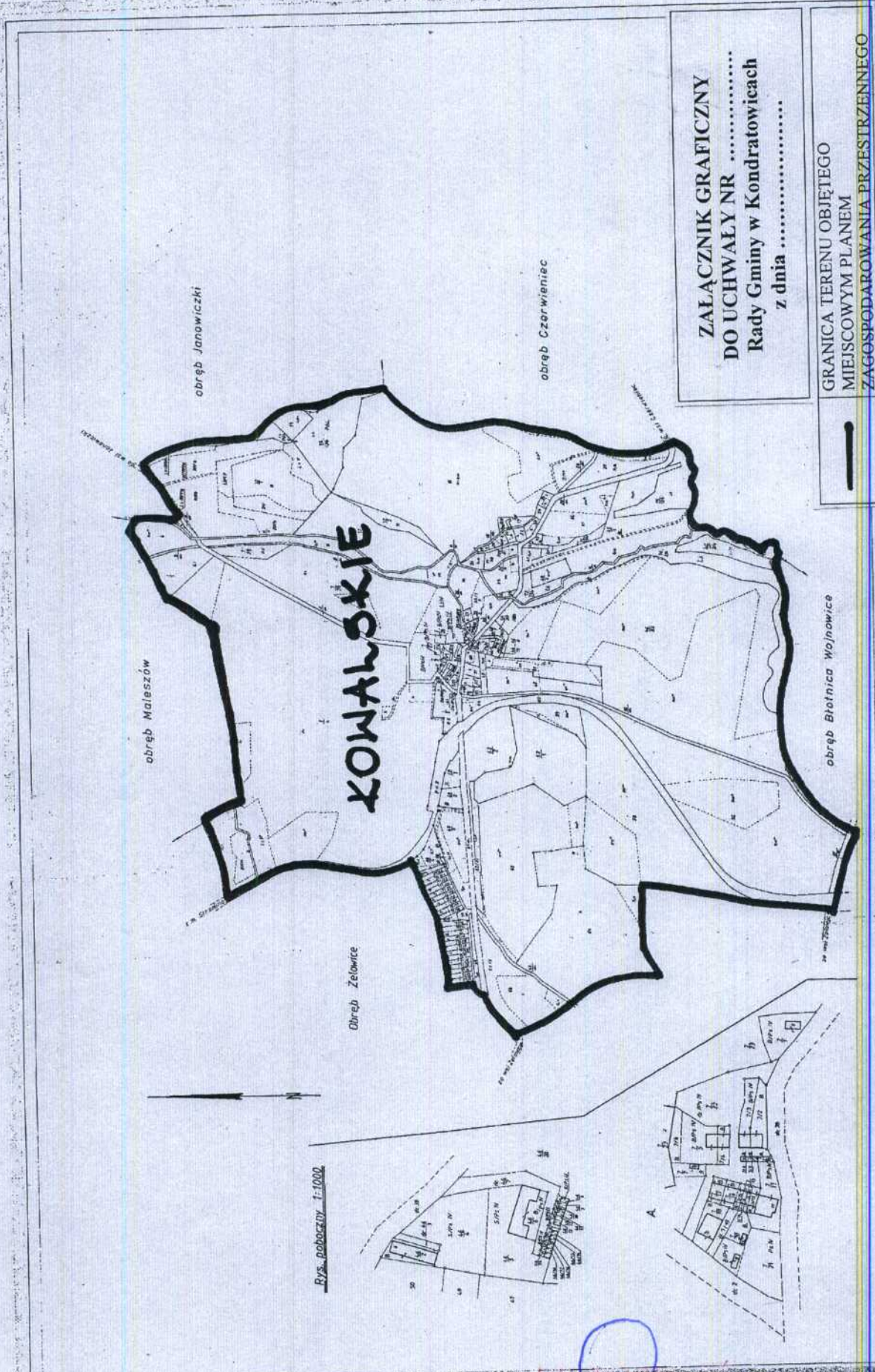
Wykonanie uchwały powierza się Wójtowi Gminy Kondratowice.

§ 4

Uchwała wchodzi w życie z dniem jej podjęcia.

PRZEWODNICĄCY
Rady Gminy w Kondratowicach

Aleksander Skowronski



ZALĄCZNIK GRAFICZNY
DO UCHWAŁY NR
Rady Gminy w Kondratowicach
z dnia

GRANICA TERENU OBJĘTEGO
MIEJSCOWYM PLANEM
ZAGOSPODAROWANIA PRZESTRZENNEGO

ZMIANY:
Miejscowy plan zagospodarowania przestrzennego
Zmiany wprowadzić na terenie, w którym ustalony przez zarząd
Zmiany wprowadzić następująco:

WOJ. BIURO GEODEZJI I TER. ROLN.
WE WROCŁAWIU
Kierownik: mgr inż. Stanisław Bruch
I zastępca: mgr inż. C. Wójtowicz
II zastępca: mgr inż. J. Szwed
III zastępca: mgr inż. J. Szwed
IV zastępca: mgr inż. J. Szwed
V zastępca: mgr inż. J. Szwed
VI zastępca: mgr inż. J. Szwed
VII zastępca: mgr inż. J. Szwed
VIII zastępca: mgr inż. J. Szwed
IX zastępca: mgr inż. J. Szwed
X zastępca: mgr inż. J. Szwed

UMIAR OBRZĘDZ
nr 100/1000

MAPA EWIDENCJI GRUNTÓW
1 : 5000
Wzrostek przedziałowy mapy ewidencyjnej wyrażony w 1978 r.
na podstawie planów sytuacyjnych, wykonanych przez
Wojewódzki ODR w roku 1952 i aktualizowanego przez WBBiTA
w Warszawie w 1975 r.

183116/0551/12-0122
wojewódzstwo
Powiat
Gmina
obręb
dolnośląskie
Strzeżyn
Kondratowice
KOWALSKIE

Arkusz 1 (11)
Powierzchnia
251,54 ha

Rada Gminy w Kondratowicach
Aleksander Skarpiński

**UCHWAŁA Nr XI/54/2011
Rady Gminy w Kondratowicach
z dnia 29 czerwca 2011 roku**

**W sprawie przystąpienia do sporządzenia miejscowego planu zagospodarowania
przestrzennego miejscowości STACHÓW.**

Na podstawie art.18 ust.2 pkt.15 ustawy z dnia 8 marca 1990r. o samorządzie gminnym (tekst jednolity: Dz.U. z 2001r Nr 142 poz.1591 ze zmianami), w związku z art. 14 ust. 1 ustawy z dnia 27 marca 2003r. o planowaniu i zagospodarowaniu przestrzennym (Dz.U.Nr 80, poz.717 z 2003r. ze zmianami) Rada Gminy w Kondratowicach uchwała co następuje:

§ 1

W oparciu o wyniki analizy wykonanej zgodnie z art. 14 ust.5 ustawy o planowaniu i zagospodarowaniu przestrzennym przystępuje się do sporządzenia miejscowego planu zagospodarowania przestrzennego dla miejscowości STACHÓW.

§ 2

Granice terenu objętego planem naniesiono na mapie stanowiącej załącznik graficzny do niniejszej uchwały.

§ 3

Wykonanie uchwały powierza się Wójtowi Gminy Kondratowice.

§ 4

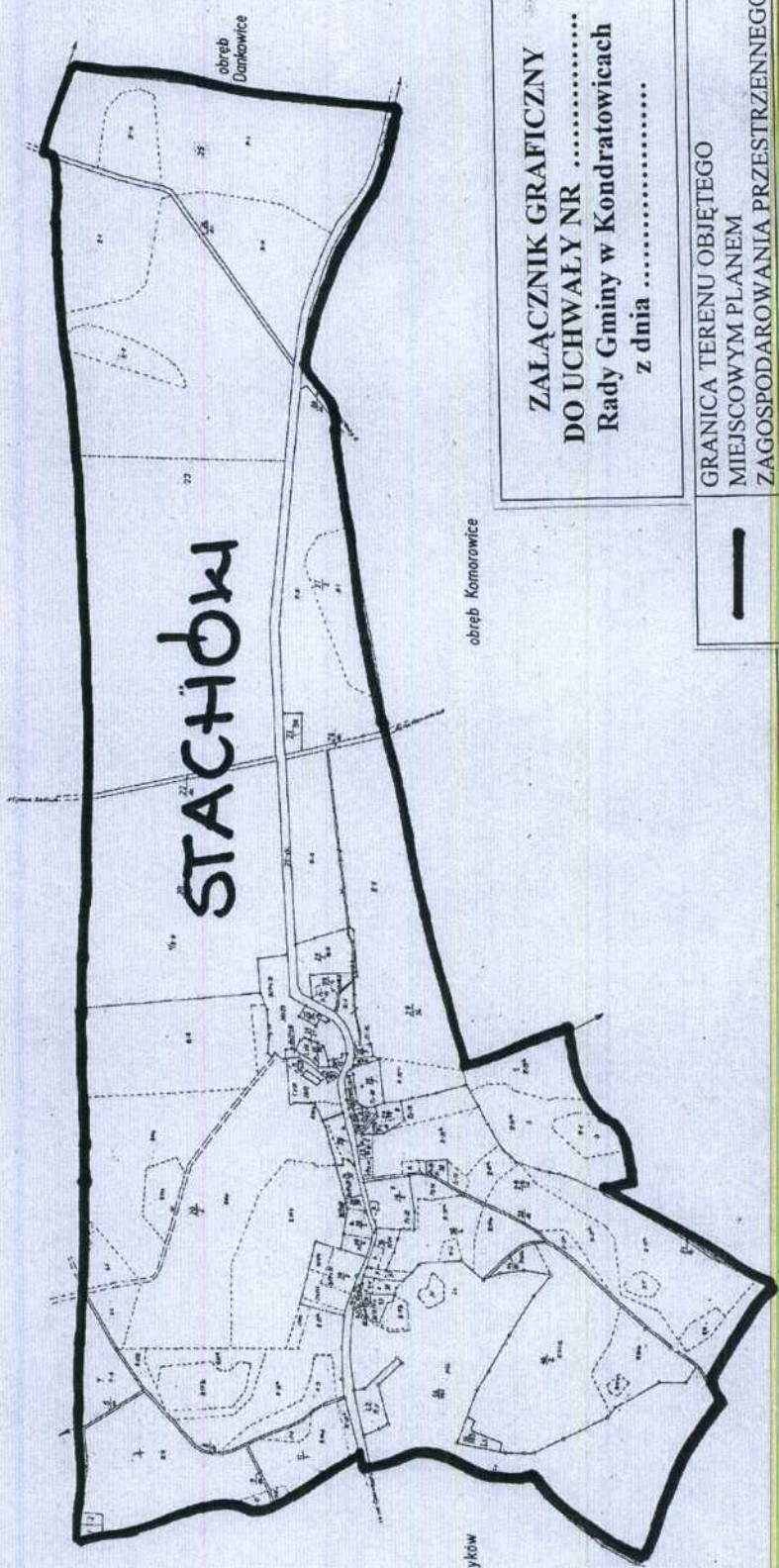
Uchwała wchodzi w życie z dniem jej podjęcia.

PRZEWODNICĄCY
Rady Gminy w Kondratowicach

Aleksander Skarżyski



obręb LipowaSadowice



STACHÓW

ZALĄCZNIK GRAFICZNY
DO UCHWAŁY NR
Rady Gminy w Kondratowicach
z dnia

GRANICA TERENU OBJĘTEGO
MIEJSCOWYM PLANEM
ZAGOSPODAROWANIA PRZESTRZENNEGO

PRZEWODNICZĄCY
Rady Gminy w Kondratowicach

Aleksander Stachurski

Arkusz 1(1) Powierzchnia 252,00 ha	183/16/0551/18 - 5/19 województwo dolnośląskie Powiat Szczecin Gmina Kondratowice obręb STACHÓW	MAPA EWIDENCJI GRUNTÓW 1:5000 Najnowszy plan ewidencji gruntów wraz z planem miejscowości, mapą zasadniczą, własności prawną, wyceną i tablicami powiatowymi w Wroclawiu	POZIOMY OBRĘB na podległym obszarze	WOJ. DOK. GEODEZJI I TERENÓW BOK. Miejscowość Wrocław Słownik prawny M.P. Sześciński Wrocław, dn. 1975	Zmiany: Metryki wpisów w Księgach Eryszak zmian prawn. zapisów. Zmiany wliczeń terenów ogólnych	Wskazanie SF 0/0/0/0/0
--	---	--	--	---	---	------------------------

**UCHWAŁA Nr XI/53/2011
Rady Gminy w Kondratowicach
z dnia 29 czerwca 2011 roku**

**W sprawie przystąpienia do sporządzenia miejscowego planu zagospodarowania
przestrzennego miejscowości PODGAJ.**

Na podstawie art.18 ust.2 pkt.15 ustawy z dnia 8 marca 1990r. o samorządzie gminnym (tekst jednolity: Dz.U. z 2001r Nr 142 poz.1591 ze zmianami), w związku z art. 14 ust. 1 ustawy z dnia 27 marca 2003r. o planowaniu i zagospodarowaniu przestrzennym (Dz.U.Nr 80, poz.717 z 2003r. ze zmianami) Rada Gminy w Kondratowicach uchwala co następuje:

§ 1

W oparciu o wyniki analizy wykonanej zgodnie z art. 14 ust.5 ustawy o planowaniu i zagospodarowaniu przestrzennym przystępuje się do sporządzenia miejscowego planu zagospodarowania przestrzennego dla miejscowości PODGAJ.

§ 2

Granice terenu objętego planem naniesiono na mapie stanowiącej załącznik graficzny do niniejszej uchwały.

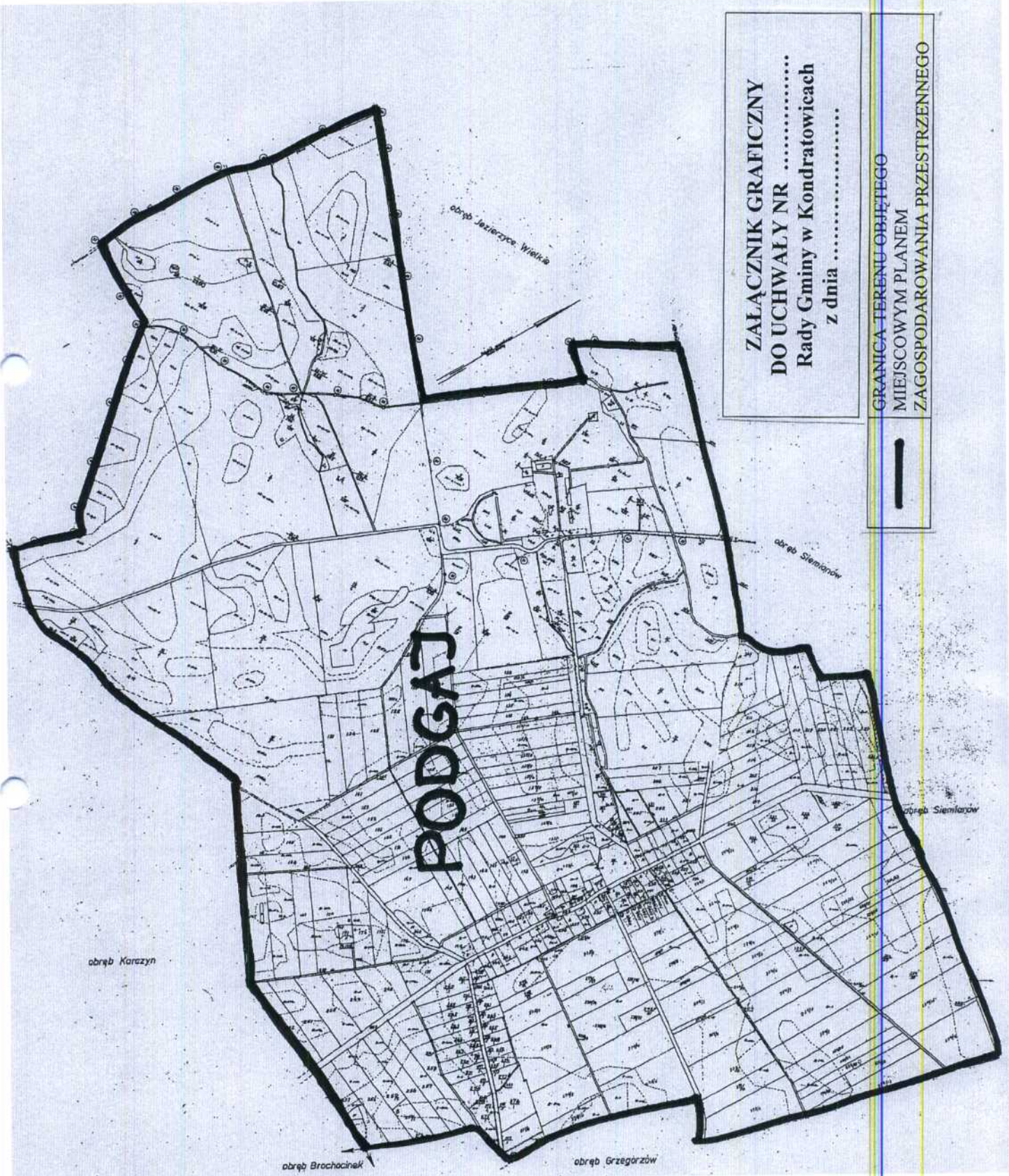
§ 3

Wykonanie uchwały powierza się Wójtowi Gminy Kondratowice.

§ 4

Uchwała wchodzi w życie z dniem jej podjęcia.

Przewodniczący
Rady Gminy w Kondratowicach
Aleksander Stankowski



ZALĄCZNIK GRAFICZNY
DO UCHWAŁY NR
Rady Gminy w Kondratowicach
z dnia

GRANICA TERENU OBJĘTEGO
MIEJSCOWYM PLANEM
ZAGOSPODAROWANIA PRZESTRZENNEGO



PRZEWODNICZĄCY
Rady Gminy w Kondratowicach
Aleksander Szymański