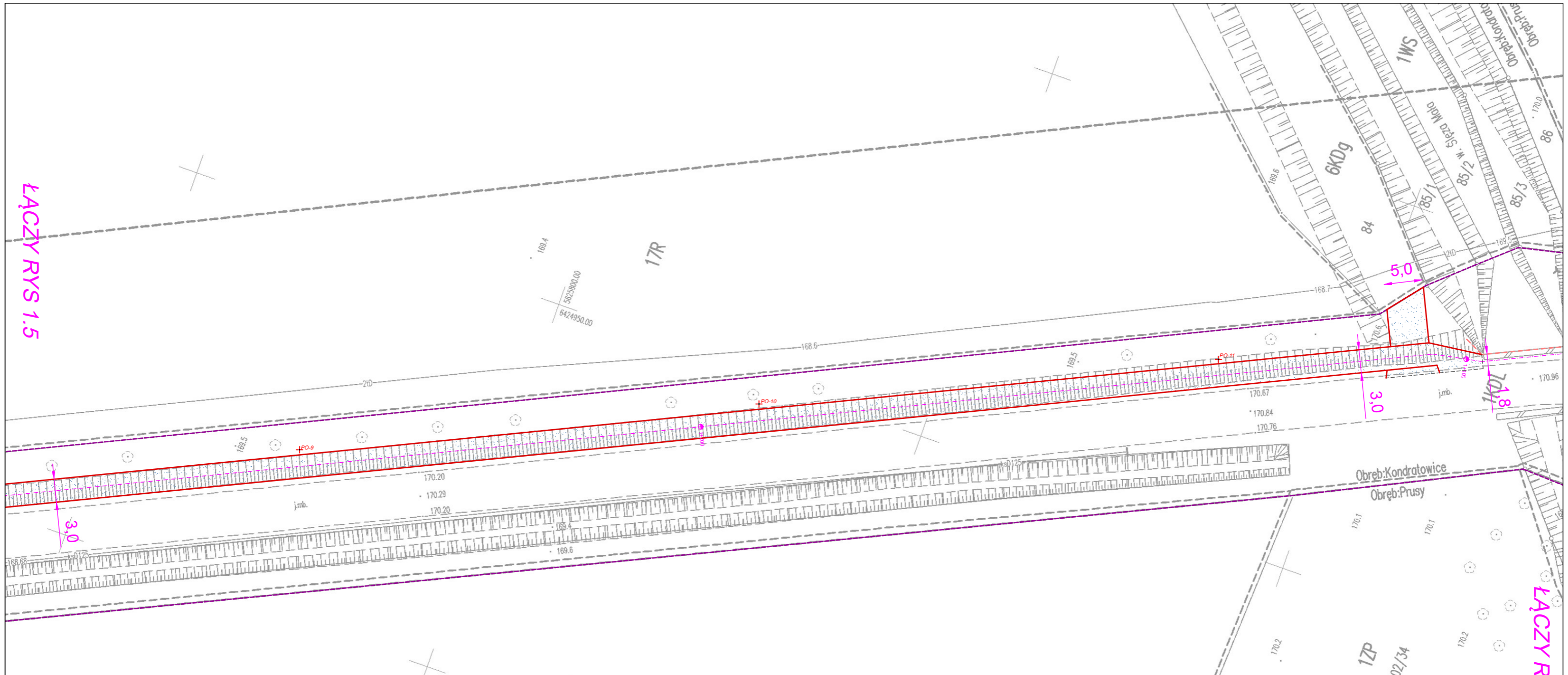













LĄCZY RYS 1.5

LĄCZY RYS 1.7



LEGENDA

-  granice pasa drogowego
-  krawędź nawierzchni
-  obrzeże bet.
-  oś ścieżki pieszko - rowerowej
-  20,0 wymiary, opisy
-  nawierzchnia asfaltowa
-  barierki
-  ławka
-  kosz na śmieci
-  stojak na rowery
-  latarnia LED solarna

JEDNOSTKA PROJEKTOWA: USŁUGI W ZAKRESIE PROJEKTOWANIA ROBERT SZCZEPANEK 58-100 ŚWIDNICA UL. SERBSKA 25, TEL. 607 667 901			
OBIEKT BUDOWLANY: PRZEBUDOWA DROGI GMINNEJ NA ODCINKU KONDRATOWICE-PRUSY - BUDOWA DROGI PIESZO - ROWEROWEJ.			
ADRES OBIEKTU: DZ. NR 4/1, 37/2, 80 OBREB KONDRATOWICE; DZ. NR 284/2 OBREB PRUSY			
TYTUŁ RYSUNKU: PROJEKT ZAGOSPODAROWANIA TERENU.			
PROJEKTANT	NR UPRAWNIEN	DATA	PODPIS
mgr inż. Robert Szczepanek	18/02/DUW	09.2023	
INWESTOR: GMINA KONDRATOWICE 57-150 KONDRATOWICE UL. NOWA 1		SKALA: 1:500	NR RYS. 1.6