



DZIENNIK URZĘDOWY WOJEWÓDZTWA DOLNOŚLĄSKIEGO

Wrocław, dnia 1 października 2009 r.

Nr 165

TREŚĆ:

Poz.:

UCHWAŁY RAD POWIATÓW

- 3024** – Rady Powiatu Wrocławskiego nr XX/181/09 z dnia 14 września 2009 r. w sprawie trybu udzielania i rozliczania dotacji dla szkół niepublicznych o uprawnieniach szkół publicznych i niepublicznych placówek oraz trybu i zakresu kontroli prawidłowości ich wykorzystywania 19626
- 3025** – Rady Powiatu Złotoryjskiego nr XXXIV/161/2009 z dnia 28 sierpnia 2009 r. w sprawie trybu udzielania i rozliczania dotacji dla szkół niepublicznych o uprawnieniach szkół publicznych, niepublicznych ośrodków i placówek oświatowych oraz trybu i zakresu kontroli prawidłowości ich wykorzystywania 19636

UCHWAŁY RAD MIEJSKICH

- 3026** – Rady Miejskiej w Kamiennej Górze nr XXXIX/257/09 z dnia 26 sierpnia 2009 r. w sprawie zaliczenia drogi ul. Cichej, ul. Bohaterów Getta (odcinek gminny), ul. Jesionowej, ul. Fabrycznej wraz z ciągiem pieszym do ul. Papieża Jana Pawła II, ul. Fabrycznej, ul. Jedwabnej do kategorii dróg gminnych w mieście Kamienna Góra 19646
- 3027** – Rady Miejskiej w Kątach Wrocławskich nr XXXV/327/09 z dnia 25 sierpnia 2009 r. w sprawie zmiany miejscowego planu zagospodarowania przestrzennego wsi Czerńczyce, gmina Kąty Wrocławskie 19647

UCHWAŁY RAD GMIN

- 3028** – Rady Gminy w Kondratowicach nr XXXVII/236/2009 z dnia 28 sierpnia 2009 r. w sprawie miejscowego planu zagospodarowania przestrzennego dla terenu górniczego złoża granitu „Górka I” oraz pozostałej części wsi Górka Sobocka 19653
- 3029** – Rady Gminy Miękinia nr XXXVIII/389/09 z dnia 29 lipca 2009 r. w sprawie miejscowego planu zagospodarowania przestrzennego dla gazociągu wysokiego ciśnienia relacji Taczalin – Radakowice oraz Radakowice – Gałów na obszarze gminy Miękinia 19668
- 3030** – Rady Gminy Miękinia nr XXXIX/393/09 z dnia 28 sierpnia 2009 r. w sprawie nadania nazwy ulicy w miejscowości Głoska 19680
- 3031** – Rady Gminy Miękinia nr XXXIX/394/09 z dnia 28 sierpnia 2009 r. w sprawie zmiany uchwały nr XX/156/04 Rady Gminy Miękinia z dnia 28 maja 2004 roku w sprawie nadania nazw ulic w miejscowości Brzezina 19682
- 3032** – Rady Gminy Miękinia nr XXXIX/395/09 z dnia 28 sierpnia 2009 r. w sprawie zmiany uchwały nr XXI/195/04 Rady Gminy Miękinia z dnia 29 czerwca 2004 roku w sprawie nadania nazw ulic w miejscowości Lutynia 19682
- 3033** – Rady Gminy Miękinia nr XXXIX/396/09 z dnia 28 sierpnia 2009 r. w sprawie nadania nazwy ulicy w miejscowości Pisarzowice 19683
- 3034** – Rady Gminy Miękinia nr XXXIX/398/09 z dnia 28 sierpnia 2009 r. w sprawie zaliczenia działek numer 135/21, 135/6 i 15dr do kategorii drogi gminnej i ustalenia jej przebiegu 19685
- 3035** – Rady Gminy Miękinia nr XXXIX/404/09 z dnia 28 sierpnia 2009 r. w sprawie nadania nazwy ulicy w miejscowości Wilkszyn 19687
- 3036** – Rady Gminy Miękinia nr XXXIX/405/09 z dnia 28 sierpnia 2009 r. w sprawie nadania nazwy ulicy w miejscowości Krępicze 19689
- 3037** – Rady Gminy Miękinia nr XXXIX/406/09 z dnia 28 sierpnia 2009 r. w sprawie nadania nazwy ulicy w miejscowości Wilkszyn 19691

ZARZĄDZENIE

- 3038** – Burmistrza Miasta i Gminy Syców nr 313/09 z dnia 20 marca 2009 r. w sprawie sprawozdania rocznego z wykonania budżetu Miasta i Gminy Syców za 2008 rok 19693

3024

UCHWAŁA RADY POWIATU WROCŁAWSKIEGO NR XX/181/09

z dnia 14 września 2009 r.

w sprawie trybu udzielania i rozliczania dotacji dla szkół niepublicznych o uprawnieniach szkół publicznych i niepublicznych placówek oraz trybu i zakresu kontroli prawidłowości ich wykorzystywania

Na podstawie art. 12 pkt 1 i pkt 11, art. 40 ustawy z dnia 5 czerwca 1998 r. o samorządzie powiatowym (Dz. U. z 2001 r. Nr 142, poz. 1592, z 2002 r. Nr 23, poz. 220, Nr 62, poz. 558, Nr 113, poz. 984, Nr 153, poz. 1271, Nr 200, poz. 1688 i Nr 214, poz. 1806, z 2003 r. Nr 162, poz. 1568, z 2004 r. Nr 102, poz. 1055 i Nr 167, poz. 1759, z 2007 r. Nr 173, poz. 1218 oraz z 2008 r. Nr 180, poz. 1111 i Nr 223, poz. 1458), art. 90 ust. 3 i 4 ustawy z dnia 7 września 1991 r. o systemie oświaty (Dz. U. z 2004 r. Nr 256, poz. 2572, Nr 273, poz. 2703 i Nr 281, poz. 2781, z 2005 r. Nr 17, poz. 141, Nr 94, poz. 788, Nr 122, poz. 1020, Nr 131, poz. 1091, Nr 167, poz. 1400 i Nr 249, poz. 2104, z 2006 r. Nr 144, poz. 1043, Nr 208, poz. 1532 i Nr 227, poz. 1658, z 2007 r. Nr 42, poz. 273, Nr 80, poz. 542, Nr 115, poz. 791, Nr 120, poz. 818, Nr 180, poz. 1280 i Nr 181, poz. 1292, z 2008 r. Nr 70, poz. 416, Nr 145, poz. 917, Nr 216, poz. 1370 i Nr 235, poz. 1618 oraz z 2009 r. Nr 6, poz. 33, Nr 31, poz. 206 i Nr 56, poz. 458), art. 4 ust. 1 i art. 5 ustawy z dnia 20 lipca 2000 r. o ogłaszaniu aktów normatywnych i niektórych innych aktów prawnych (Dz. U. z 2007 r. Nr 68, poz. 449 oraz z 2009 r. Nr 31, poz. 206) Rada Powiatu Wrocławskiego uchwala, co następuje:

R o z d z i a ł I

Postanowienia ogólne

§ 1

Uchwała określa:

- 1) tryb udzielania i rozliczania dotacji;
- 2) podstawę obliczania dotacji;
- 3) wzór wniosku o udzielenie dotacji;
- 4) tryb i zakres kontroli prawidłowości wykorzystania dotacji;
- 5) wzór rozliczenia dotacji.

§ 2

Ilekróć w uchwale jest mowa o:

- 1) Powiecie – należy przez to rozumieć Powiat Wrocławski;
- 2) Dotującym – należy przez to rozumieć przekazującego dotację, Powiat Wrocławski;
- 3) Dotowanym – należy przez to rozumieć osobę prawną lub fizyczną prowadzącą szkołę niepubliczną, placówkę niepubliczną;
- 4) ewidencji – należy przez to rozumieć ewidencję szkół i placówek niepublicznych, o której mowa w art. 82 ustawy, prowadzoną przez Starostę Powiatu Wrocławskiego;
- 5) dotacji – należy przez to rozumieć dotację podmiotową, udzielaną szkole niepublicznej o uprawnieniach szkoły publicznej lub placówce niepublicznej, na wniosek osoby prawnej lub fizycznej prowadzącej szkołę lub placówkę wpisaną do ewidencji;
- 6) organie prowadzącym – należy przez to rozumieć osobę prawną inną niż jednostka samo-

ządu terytorialnego lub osobę fizyczną, która uzyskała zaświadczenie o wpisie szkoły niepublicznej lub placówki niepublicznej do ewidencji;

- 7) ustawie – należy przez to rozumieć ustawę z dnia 7 września 1991 r. o systemie oświaty (Dz. U. z 2004 r. Nr 256, poz. 2572, z późn. zm.);
- 8) szkole niepublicznej – należy przez to rozumieć szkołę niepubliczną o uprawnieniach szkoły publicznej – szkołę podstawową specjalną, gimnazjum specjalne oraz szkołę zawodową specjalną;
- 9) innej szkole niepublicznej – należy przez to rozumieć szkołę wymienioną w pkt 8) nieposiadającą uprawnień szkoły publicznej;
- 10) placówce niepublicznej – należy przez to rozumieć placówki, o których mowa w art. 2 pkt 5 i 7 ustawy, wpisane do ewidencji;
- 11) innej placówce niepublicznej – należy przez to rozumieć placówki niepubliczne, o których mowa w art. 2 pkt 3, 4 i 10 ustawy;
- 12) SIO – należy przez to rozumieć sprawozdawczość statystyczną, System Informacji Oświatowej;
- 13) statystycznej liczbie uczniów, wychowanków lub słuchaczy – należy przez to rozumieć liczbę uczniów, wychowanków lub słuchaczy ujętą w SIO, stanowiącą podstawę ustalania części oświatowej subwencji ogólnej;
- 14) uczniach niepełnosprawnych (wychowankach niepełnosprawnych) – należy przez to rozumieć uczniów (wychowanków) posiadających

orzeczenie o potrzebie kształcenia specjalnego, o którym mowa w art. 71b ust. 3 ustawy.

R o z d z i a ł I I

Tryb udzielania dotacji

§ 3

1. Niepubliczne szkoły o uprawnieniach szkół publicznych i niepubliczne placówki otrzymują dotacje z budżetu Powiatu.
2. Dotacja udzielana jest na wniosek organu prowadzącego szkołę niepubliczną lub niepubliczną placówkę, o którym mowa w § 2 pkt 8–11.
3. Wzór wniosku o udzielenie dotacji na prowadzenie szkoły niepublicznej lub placówki niepublicznej stanowi załącznik nr 1 do uchwały. Wniosek o udzielenie dotacji dla innej szkoły i placówki niepublicznej powinien zawierać uzasadnienie.
4. Warunkiem przyznania dotacji jest złożenie wniosku, o którym mowa w ust. 2, nie później niż do dnia 30 września roku poprzedzającego rok udzielenia dotacji, w Starostwie Powiatowym we Wrocławiu.
5. W przypadku gdy szkoły/placówki niepubliczne funkcjonują w strukturze Zespołu, organ prowadzący występujący o dotację sporządza wniosek, o którym mowa w ust. 2, odrębnie na każdy typ szkoły/placówki.

§ 4

Podstawę obliczenia dotacji stanowi, w zależności od typu i rodzaju szkoły/placówki:

- 1) zgłoszona we wniosku, o którym mowa w § 3 ust. 2, planowana przez organ prowadzący liczba uczniów, wychowanków lub słuchaczy, liczba dzieci, które mają być objęte wczesnym wspomaganie rozwoju;
- 2) rzeczywiste liczby, o których mowa w pkt 1, nie większe niż ujęte w SIO;
- 3) kwota przewidziana na jednego ucznia, wychowanka lub słuchacza w oświatowej części subwencji ogólnej dla Powiatu Wrocławskiego;
- 4) wydatki bieżące ponoszone w przeliczeniu na jednego ucznia, wychowanka lub słuchacza przez szkoły/placówki prowadzone przez Powiat, w przypadku braku w Powiecie takich szkół i placówek – przez szkołę/placówkę prowadzoną przez powiat sąsiedni.

§ 5

Inne szkoły niepubliczne i inne placówki niepubliczne mogą otrzymać dotację pod warunkiem zachowania wymogów określonych w § 3.

§ 6

Na podstawie wniosku, o którym mowa w § 3 ust. 2, w zależności od typu i rodzaju szkoły lub placówki, w budżecie Powiatu wyodrębnią się środki na dotację dla:

- 1) szkoły niepublicznej, w której realizowany jest obowiązek szkolny lub obowiązek nauki – na każdego ucznia w wysokości równej kwocie przewidzianej na jednego ucznia danego typu

i rodzaju szkoły w części oświatowej subwencji ogólnej, otrzymywanej przez Powiat;

- 2) placówki niepublicznej, o której mowa w art. 2 pkt 5 i 7 ustawy – na każdego wychowanka w wysokości równej kwocie przewidzianej na jednego wychowanka odpowiedniego ośrodka czy placówki w części oświatowej subwencji ogólnej, otrzymywanej przez Powiat;
- 3) szkoły niepublicznej niewymienionej w pkt 1 – na każdego ucznia w wysokości 50% ustalonych w budżecie Powiatu wydatków bieżących ponoszonych w szkołach publicznych tego samego typu i rodzaju w przeliczeniu na jednego ucznia.

§ 7

1. Dotacja jest przekazywana na rachunek bankowy szkoły/placówki wskazany przez Dotowanego, w miesięcznych transzach, nie później niż do ostatniego dnia każdego miesiąca. Kwota dotacji uwzględnia liczby uczniów (wychowanków, słuchaczy) przesyłane z danej szkoły/placówki w informacjach miesięcznych określonych w § 8 ust. 1 pkt 1 nie większe jednak niż wykazane w SIO danej szkoły/placówki.
2. Podana liczba uczniów winna być zgodna ze stanem w Księdze Uczniów danej placówki i potwierdzona przez dyrektora szkoły albo osobę lub organ prowadzący szkołę.
3. Za podstawę wyliczeń dotacji za miesiące lipiec i sierpień dla szkół i placówek, o których mowa w § 6 przyjmuje się liczbę uczniów (wychowanków, słuchaczy) z ostatniego miesiąca nauki w danym roku szkolnym.
4. Warunkiem przekazania drugiej i każdej następnej transzy dotacji jest złożenie przez Dotowanego rozliczenia, o którym mowa w § 8 ust. 1 pkt 2.
5. Wypłacana w każdym miesiącu transza dotacji ma charakter zaliczkowy, a jej ostateczne rozliczenie następuje nie później niż przy wypłacie ostatniej transzy dotacji w danym roku budżetowym.

R o z d z i a ł I I I

Tryb rozliczania dotacji

§ 8

1. Osoba lub organ prowadzący szkołę lub placówkę, która otrzymuje dotacje z budżetu Powiatu Wrocławskiego ma obowiązek:
 - 1) przekazania do 5 dnia każdego miesiąca miesięcznej informacji o liczbie uczniów (wychowanków, słuchaczy) na pierwszy dzień roboczy danego miesiąca. Wzór comiesięcznej informacji określa załącznik nr 2 do niniejszej uchwały;
 - 2) rozliczenia otrzymanej transzy dotacji do 5 dnia następującego po miesiącu otrzymania dotacji. Wzór rozliczenia otrzymanej transzy dotacji stanowi załącznik nr 3 do niniejszej uchwały.
2. Nierozliczenie otrzymanej transzy dotacji powoduje wstrzymanie kolejnych części dotacji do czasu złożenia zaległego rozliczenia.

3. W przypadku ujawnienia faktu wykorzystania dotacji niezgodnie z przeznaczeniem lub pobrania dotacji za dany miesiąc w nadmiernej wysokości w stosunku do wysokości należnej, kwota dotacji ulega potrąceniu przy przekazaniu kolejnej części dotacji wraz z ustawowymi odsetkami, liczonymi od dnia przekazania dotacji z budżetu powiatu, lub podlega zwrotowi.
 4. Osoba lub organ prowadzący szkołę lub placówkę, która otrzymuje dotacje z budżetu Powiatu Wrocławskiego, sporządza roczne rozliczenie wykorzystania dotacji, ujęte w zbiorczym zestawieniu, obejmującym informację o wysokości otrzymanej dotacji, z wyszczególnieniem kwot na poszczególne rodzaje wydatków. Wzór rozliczenia stanowi załącznik nr 4 do niniejszej uchwały.
 5. Roczne rozliczenie wykorzystania dotacji osoba lub organ prowadzący szkołę lub placówkę przekazuje w terminie do 8 stycznia roku następnego. W przypadku gdy szkoła lub placówka kończy swoją działalność, rozliczenie należy złożyć w terminie do 30 dni po otrzymaniu ostatniej transzy dotacji.
 6. W przypadku nadpłaconej dotacji, wynikającej z rozliczenia na koniec roku budżetowego, Dotowany dokonuje zwrotu części dotacji w nieprzekraczalnym terminie do dnia 8 stycznia roku następnego.
 7. Niedotrzymanie terminu, o którym mowa w ust. 6, spowoduje naliczenie odsetek ustawowych.
 8. W przypadku likwidacji szkoły/placówki Dotowany zobowiązany jest do zwrotu nadpłaconej dotacji w nieprzekraczalnym terminie jednego miesiąca od daty likwidacji, ust. 7 stosuje się odpowiednio.
 9. W sprawach nieuregulowanych dotyczących rozliczenia dotacji stosuje się przepisy ustawy o finansach publicznych.
- dywanym czasie kontroli oraz miejscu przeprowadzenia kontroli.
 4. Zakres kontroli prawidłowości wykorzystania dotacji obejmuje w szczególności:
 - 1) dane ujęte we wniosku o udzielenie dotacji, o którym mowa w § 3 ust. 2, w porównaniu z dokumentacją podstawową;
 - 2) dane ujęte w miesięcznych informacjach, o których mowa w § 8 ust. 1 pkt 1, w odniesieniu do danych zawartych w obowiązującej, zgodnie z odrębnymi przepisami, dokumentacji szkoły/placówki;
 - 3) posiadane przez szkołę/placówkę orzeczenia, o których mowa w art. 71b ustawy;
 - 4) posiadane przez szkołę/placówkę opinie lub orzeczenia o potrzebie objęcia dziecka wczesnym wspomaganie rozwoju;
 - 5) dokumenty, na podstawie których Dotowany potwierdzi, że wykorzystał dotację na pokrycie wydatków bieżących szkoły czy placówki.

R o z d z i a ł V

Przepisy końcowe

§ 10

Traci moc uchwała nr X/99/08 Rady Powiatu Wrocławskiego z dnia 11 marca 2008 r. w sprawie trybu udzielania i rozliczania dotacji dla niepublicznych szkół o uprawnieniach szkół publicznych, specjalnych ośrodków szkolno-wychowawczych, specjalnych ośrodków wychowawczych (Dz. Urz. Woj. Dolnośląskiego z dnia 2 kwietnia 2008 r., Nr 93, poz. 1091) oraz uchwała nr XII/123/08 Rady Powiatu Wrocławskiego z dnia 19 czerwca 2008 r. zmieniająca uchwałę w sprawie trybu udzielania i rozliczania dotacji dla niepublicznych szkół o uprawnieniach szkół publicznych, specjalnych ośrodków szkolno-wychowawczych, specjalnych ośrodków wychowawczych (Dz. Urz. Woj. Dolnośląskiego z dnia 7 lipca 2008 r. Nr 187, poz. 2091).

§ 11

Wykonanie uchwały powierza się Zarządowi Powiatu Wrocławskiego.

§ 12

Uchwała wchodzi w życie po upływie 14 dni od dnia ogłoszenia w Dzienniku Urzędowym Województwa Dolnośląskiego.

PRZEWODNICZĄCY
RADY POWIATU

WALDEMAR SZCZYKUTOWICZ

R o z d z i a ł IV

Tryb i zakres kontroli

§ 9

1. Dotującemu przysługuje prawo wglądu do dokumentacji organizacyjnej, finansowej oraz dokumentacji przebiegu nauczania i wychowania w dotowanych szkołach i placówkach.
2. Kontrolę prawidłowości wykorzystania dotacji przeprowadza się na podstawie upoważnienia wydanego przez Starostę Powiatu Wrocławskiego.
3. Kontrolę, o której mowa w ust. 2, przeprowadza się po uprzednim, na co najmniej 14 dni przed planowanym terminem kontroli, powiadomieniu organu prowadzącego o zakresie i przewi-

Załącznik nr 1 do uchwały Rady
Powiatu Wrocławskiego nr XX/181/09
z dnia 14 września 2009 r.

.....
(Pełna nazwa organu prowadzącego niepubliczną szkołę/placówkę)

**STAROSTWO POWIATOWE
WE WROCŁAWIU**

WNIOSEK O UDZIELENIE DOTACJI

dla niepublicznej szkoły/placówki na rok

(wniosek składa się odrębnie dla każdego rodzaju czy typu szkoły/placówki)

1/ Informacja o szkole/placówce

1.	Pełna nazwa i adres szkoły/placówki	
2.	Typ, rodzaj szkoły/placówki	
3.	Numer i data zaświadczenia o wpisie do ewidencji	
4.	Numer i data decyzji nadającej uprawnienia szkoły publicznej * * nie dotyczy innych szkół i placówek niepublicznych	
5.	Nazwa i numer rachunku bankowego szkoły/placówki	
6.	Numer identyfikacji REGON	

2/ Dane stanowiące podstawę przyznania dotacji niepublicznej szkole lub placówce

L.p.	Wyszczególnienie	Ilość
1.	Planowana ogólna liczba uczniów (wychowanków, słuchaczy)* 1) ogółem od 1.01. do 31.12.20... r. 2) od 1.01. do 31.08. 3) od 1.09. do 31.12. *- odrębnie w oddziałach szkolnych i oddziałach przedszkolnych	1) 2) 3)
W tym:		
2.	Liczba uczniów według niepełnosprawności zgodnie z orzeczeniami poradni psychologiczno - pedagogicznej :	X
a/		
b/		
...		
3.	Planowana liczba dzieci, które mają być objęte wczesnym wspomaganiam	

.....
(Podpis i pieczęćka organu prowadzącego)

Załącznik nr 2 do uchwały Rady
Powiatu Wrocławskiego nr XX/181/09
z dnia 14 września 2009 r.

.....
(Pieczęć szkoły/placówki niepublicznej)

.....
(Miejscowość i data)

**STAROSTWO POWIATOWE
WE WROCŁAWIU**

INFORMACJA MIESIĘCZNA

dotycząca ilości uczniów

1. Pełna nazwa szkoły lub placówki dotowanej
2. Miesiąc
3. Rok
4. Liczba uczniów wg raportu SIO
5. Rzeczywista liczba uczniów (wychowanków, słuchaczy, liczba dzieci, które mają być objęte wczesnym wspomaganie rozwoju) w pierwszym dniu miesiąca (pierwszym dniu roboczym) odzwierciedlona w dokumentacji szkoły/placówki. W przypadku miesięcy wakacyjnych (lipiec, sierpień) – rzeczywista liczba uczniów (wychowanków, słuchaczy, liczba dzieci, które mają być objęte wczesnym wspomaganie rozwoju) z ostatniego m-ca nauki w danym roku szkolnym

1.	Liczba uczniów (wychowanków, słuchaczy, liczba dzieci, które mają być objęte wczesnym wspomaganie rozwoju)	
2.	Liczba uczniów według niepełnosprawności zgodnie z orzeczeniami poradni psychologiczno – pedagogicznej – rodzaj niepełnosprawności:	X
a/		
b/		
...		

6. Przyczyny zmiany stanu liczb w porównaniu do poprzedniej informacji – ilość:

- przyjętych uczniów do szkoły
- rezygnujących z nauki
- skreślonych z listy
- niepromowanych
- zwiększenie liczby miejsc
- inne

.....
(Pieczęć i podpis organu prowadzącego lub
dyrektora szkoły/placówki)

Załącznik nr 3 do uchwały Rady
Powiatu Wrocławskiego nr XX/181/09
z dnia 14 września 2009 r.

.....
(Pełna nazwa Dotowanego)

**STAROSTWO POWIATOWE
WE WROCŁAWIU**

ROZLICZENIE OTRZYMANEJ TRANSZY DOTACJI

Na działalność szkoły/placówki niepublicznej

Za miesiąc

1. Pełna nazwa szkoły lub placówki dotowanej:
.....
2. Nazwa i numer rachunku bankowego szkoły/placówki:
.....
3. Stan dotacji na początek miesiąca:
4. Wysokość otrzymanej transzy dotacji:
5. Wykorzystanie dotacji w danym miesiącu:
6. Stan dotacji na koniec miesiąca:
7. Rzeczywista liczba uczniów/wychowanków/słuchaczy
8. Przyczyny zmiany stanu liczb w porównaniu do poprzedniej informacji – ilość:
 - przyjętych uczniów do szkoły
 - rezygnujących z nauki
 - skreślonych z listy
 - niepromowanych
 - zwiększenie liczby miejsc
 - inne

L.p.	Wyszczególnienie	Od początku roku do końca m-ca	za m-ąc
1	2	3	4
1.	Kwota otrzymanej dotacji (w zł)		
<i>Wykorzystanie otrzymanej dotacji (w zł) (wyłącznie na pokrycie wydatków bieżących szkoły lub placówki dotowanej)</i>			
2.	Wydatki ogółem		
	z tego:		
2a	wynagrodzenia		
2b	pomoce dydaktyczne		
2c	materiały i wyposażenie		
2d	zakup energii		
2e	usługi pozostałe		
3...	inne wydatki bieżące (wymienić jakie)		

Otrzymałą dotację wykorzystałem zgodnie z jej przeznaczeniem.

Data

.....
(Pieczęć i podpis Dotowanego)

Główny księgowy

Załącznik nr 4 do uchwały Rady
Powiatu Wrocławskiego nr XX/181/09
z dnia 14 września 2009 r.

.....
(Pieczęć szkoły/placówki niepublicznej)

.....
(Miejscowość i data)

**STAROSTWO POWIATOWE
WE WROCŁAWIU**

ROCZNE ROZLICZENIE PRZEKAZANEJ DOTACJI

za okres

1. Pełna nazwa szkoły lub placówki dotowanej
2. Nazwa i numer rachunku bankowego szkoły lub placówki
3. Numer identyfikacyjny REGON
4. Kwota otrzymanej dotacji w okresie
5. Kwota dotacji niewykorzystanej w okresie

Sprawozdanie o dotacjach/wydatkach

Wydatki za okres jw. – łącznie, w tym:

- wynagrodzenia
- pomoce naukowe
- materiały i wyposażenie
- zakup energii
- usługi pozostałe
- inne

.....
(Podpis głównego księgowego)

.....
(Pieczęć i podpis Dotowanego)

3025

UCHWAŁA RADY POWIATU ZŁOTORYJSKIEGO NR XXXIV/161/2009

z dnia 28 sierpnia 2009 r.

w sprawie trybu udzielania i rozliczania dotacji dla szkół niepublicznych o uprawnieniach szkół publicznych, niepublicznych ośrodków i placówek oświatowych oraz trybu i zakresu kontroli prawidłowości ich wykorzystywania

Na podstawie art. 12 pkt 1 i pkt 11, art. 40 ustawy z dnia 5 czerwca 1998 r. o samorządzie powiatowym (Dz. U. z 2001 r. Nr 142, poz. 1592, z późn. zm.), art. 90 ust. 4 ustawy z dnia 7 września 1991 r. o systemie oświaty (Dz. U. z 2004 r. Nr 256, poz. 2572, z późn. zm.), art. 4 ust. 1, ust. 2 ustawy z dnia 20 lipca 2000 r. o ogłoszeniu aktów normatywnych i niektórych innych aktów prawnych (Dz. U. z 2007 r. Nr 68, poz. 449, z późn. zm.) Rada Powiatu Złotoryjskiego uchwala, co następuje:

R o z d z i a ł I

Postanowienia ogólne

§ 1

Ilekoć w uchwale jest mowa o:

- 1) Powiecie – należy przez to rozumieć Powiat Złotoryjski;
- 2) Dotującym – należy przez to rozumieć przekazującego dotację, Starostwo Powiatowe w Złotoryi;
- 3) Dotowanym – należy przez to rozumieć osobę prawną lub fizyczną prowadzącą szkołę niepubliczną, placówkę niepubliczną;
- 4) ewidencji – należy przez to rozumieć ewidencję szkół i placówek niepublicznych, o której mowa w art. 82 ustawy, prowadzoną w Starostwie Powiatowym w Złotoryi;
- 5) dotacji – należy przez to rozumieć dotację podmiotową, udzielaną szkole niepublicznej o uprawnieniach szkoły publicznej lub placówce niepublicznej, na wniosek osoby prawnej lub fizycznej prowadzącej szkołę lub placówkę wpisaną do ewidencji;
- 6) organie prowadzącym – należy przez to rozumieć osobę prawną inną niż jednostka samorządu terytorialnego lub osobę fizyczną, która uzyskała zaświadczenie o wpisie szkoły niepublicznej lub placówki niepublicznej do ewidencji;
- 7) ustawie – należy przez to rozumieć ustawę z dnia 7 września 1991 r. o systemie oświaty (Dz. U. z 2004 r. Nr 256, poz. 2572, z późn. zm.);
- 8) szkole niepublicznej – należy przez to rozumieć szkołę niepubliczną o uprawnieniach szkoły publicznej wpisaną do ewidencji i szkołę niepubliczną nieposiadającą uprawnień szkoły publicznej;
- 9) ośrodku – należy przez to rozumieć ośrodki, o których mowa w art. 2 pkt 5 ustawy, wpisane do ewidencji;
- 10) wczesne wspomaganie rozwoju dziecka – należy przez to rozumieć ujęte w statucie szkoły lub placówki wpisanej do ewidencji i realizowane zgodnie z art. 71b ust. 2a oraz ust 7 pkt 1 ustawy, przez niepubliczne przedszkole, niepubliczną szkołę podstawową, ośrodek, o którym mowa w pkt 9, lub niepubliczną poradnię psychologiczno-pedagogiczną, wczesne wspomaganie rozwoju;
- 11) schronisku – należy przez to rozumieć niepubliczne szkolne schronisko młodzieżowe, placówkę oświatowo-wychowawczą, wpisaną do ewidencji;
- 12) SIO – należy przez to rozumieć sprawozdawczość statystyczną, System Informacji Oświatowej;
- 13) statystycznej liczbie uczniów, wychowanków lub słuchaczy – należy przez to rozumieć liczbę uczniów, wychowanków lub słuchaczy ujętą w SIO, stanowiącą podstawę ustalania części oświatowej subwencji ogólnej;
- 14) uczniach niepełnosprawnych (wychowankach niepełnosprawnych) – należy przez to rozumieć uczniów (wychowanków) posiadających orzeczenie o potrzebie kształcenia specjalnego, o którym mowa w art. 71 b ust. 3 ustawy.

R o z d z i a ł II

Tryb udzielania dotacji

§ 2

1. Dotacja udzielana jest na wniosek organu prowadzącego szkołę niepubliczną lub niepubliczną placówkę, o których mowa w § 1 pkt 8–11.
2. Wzór wniosku o udzielenie dotacji na prowadzenie szkoły niepublicznej lub placówki niepublicznej stanowi załącznik nr 1 do uchwały.
3. Warunkiem przyznania dotacji jest złożenie wniosku, o którym mowa w ust. 2, nie później niż do 30 września roku poprzedzającego rok udzielenia dotacji, w Starostwie Powiatowym w Złotoryi.
4. W przypadku gdy szkoły (placówki) niepubliczne funkcjonują w strukturze Zespołu, organ prowadzący występujący o dotację sporządza wniosek, o którym mowa w ust. 2, odrębnie na każdy typ szkoły (placówki).

§ 3

Podstawę obliczenia dotacji stanowi, w zależności od typu i rodzaju szkoły/placówki:

- 1) zgłoszona we wniosku, o którym mowa w § 2 ust. 2, planowana przez organ prowadzący liczba uczniów, wychowanków lub słuchaczy, liczba dzieci, które mają być objęte wczesnym wspomaganie rozwoju, ilość miejsc w schronisku;
- 2) rzeczywiste liczby, o których mowa w pkt 1, nie większe niż ujęte w SIO;
- 3) kwota przewidziana na jednego ucznia, wychowanka lub słuchacza w oświatowej części subwencji ogólnej dla Powiatu Złotoryjskiego;
- 4) wydatki bieżące ponoszone w przeliczeniu na jednego ucznia, wychowanka lub /słuchacza przez szkoły/placówki prowadzone przez Powiat, w przypadku braku w Powiecie takich szkół i placówek – przez szkołę/placówkę prowadzoną przez powiat sąsiedni.

§ 4

1. Na podstawie wniosku, o którym mowa w § 2 ust. 2, w zależności od typu i rodzaju szkoły lub placówki, w budżecie Powiatu wyodrębnia się środki na dotację dla:
 - 1) szkoły niepublicznej, w której realizowany jest obowiązek szkolny lub obowiązek nauki – na każdego ucznia w wysokości równej kwocie przewidzianej na jednego ucznia danego typu i rodzaju szkoły w części oświatowej subwencji ogólnej, otrzymywanej przez Powiat;
 - 2) szkoły niepublicznej niewymienionej w pkt 3 – na zasadach określonych w art. 90 ust. 3 ustawy, z tym że na każdego ucznia w wysokości 50% ustalonych w budżecie Powiatu wydatków bieżących ponoszonych w szkołach publicznych tego samego typu i rodzaju w przeliczeniu na jednego ucznia;
 - 3) placówki niepublicznej typu:
 - a) młodzieżowy ośrodek wychowawczy,
 - b) młodzieżowy ośrodek socjoterapii,
 - c) specjalny ośrodek szkolno-wychowawczy,
 - d) specjalny ośrodek wychowawczy,
 - e) ośrodek zapewniający dzieciom i młodzieży upośledzonej umysłowo w stopniu głębokim lub z upośledzeniem umysłowym z niepełnosprawnościami sprzężonymi realizację odpowiednio rocznego przygotowania przedszkolnego, obowiązku szkolnego lub obowiązku nauki,
 - f) zapewniające opiekę i wychowanie uczniom w okresie pobierania nauki poza miejscem stałego zamieszkania – na każdego wychowanka w wysokości równej kwocie przewidzianej na jednego wychowanka odpowiedniego ośrodka czy placówki w części oświatowej subwencji ogólnej, otrzymywanej przez Powiat;
 - 4) schroniska – w kwocie równej wysokości części oświatowej subwencji ogólnej otrzymywanej przez Powiat na realizację tego zadania.

2. Placówki niepubliczne, o których mowa w art. 2 pkt 3 i 4 ustawy mogą otrzymywać dotacje, w przypadkach gdy reprezentowana przez nie oferta edukacyjna stanowi istotne uzupełnienie usług edukacyjnych realizowanych przez Powiat.
3. Wysokość dotacji dla placówek, o których mowa w ust. 2, ustala się indywidualnie dla każdej placówki w wysokości nieprzekraczającej 25% wydatków bieżących ponoszonych przez tego samego typu i rodzaju publiczne placówki prowadzone przez Powiat lub powiat sąsiedni, jeżeli na terenie Powiatu nie jest prowadzony dany typ placówki.

§ 5

1. Dotacja przekazywana jest na rachunek bankowy szkoły lub placówki wskazany przez Dotowanego, maksymalnie w 12 ratach, nie później niż do ostatniego dnia każdego miesiąca, od którego przysługuje prawo do dotacji, uwzględniając liczby rzeczywiste, podawane przez Dotowanego w każdym miesiącu, nie większe jednak niż wykazywane w SIO danej szkoły/placówki.
2. Warunkiem przekazania drugiej i każdej następnej raty dotacji jest złożenie przez Dotowanego rozliczenia, o którym mowa w § 6 ust. 1.
3. Wypłacana w każdym miesiącu rata dotacji ma charakter zaliczkowy, przyjmując do wyliczeń dane z poprzedniego miesiąca, a jej ostateczne rozliczenie następuje przy wypłacie ostatniej raty dotacji w danym roku budżetowym.

R o z d z i a ł III

Tryb rozliczania dotacji

§ 6

1. Rozliczanie dotacji następuje na podstawie comiesięcznej informacji, obejmującej rzeczywistą liczbę uczniów, wychowanków, słuchaczy, dzieci objętych wczesnym wspomaganie lub miejsc noclegowych. Rozliczenie składa Dotowany w Starostwie Powiatowym w Złotoryi do 20 dnia każdego miesiąca następującego po miesiącu objętym informacją. Wzór comiesięcznej informacji określa załącznik nr 2 do niniejszej uchwały.
2. Nieprzekazanie informacji, o której mowa w ust. 1, spowoduje wstrzymanie kolejnych rat dotacji do czasu złożenia zaległej informacji.
3. Rozliczenie, o którym mowa w ust. 1, za miesiąc grudzień przedkłada się nie później niż do dnia 27 grudnia danego roku.
4. Za podstawę wyliczeń dotacji za miesiące lipiec i sierpień dla szkół i placówek, o których mowa w § 4 ust. 1 pkt 3, 4 i 5, przyjmuje się średnią liczbę uczniów (wychowanków) z okresu I półrocza roku budżetowego.
5. W przypadku nadpłaconej dotacji, wynikającej z ostatecznego rozliczenia rocznego, Dotowany dokonuje zwrotu części dotacji w nieprzekraczalnym terminie do dnia 15 stycznia roku następnego.
6. Roczne sprawozdanie według wzoru stanowiącego załącznik nr 3 do uchwały wraz z częścią

- opisową organ prowadzący szkołę/placówkę składa w Starostwie Powiatowym w Złotoryi, w terminie do dnia 31 stycznia roku następnego.
7. Niedotrzymanie terminu, o którym mowa w ust. 5, spowoduje naliczenie odsetek ustawowych.
 8. Dotacja wykorzystana niezgodnie z przeznaczeniem podlega zwrotowi.
 9. W przypadku likwidacji szkoły (placówki) Dotowany zobowiązany jest do zwrotu nadpłaconej dotacji w nieprzekraczalnym terminie jednego miesiąca od daty likwidacji, ust. 7 stosuje się odpowiednio.

Rozdział VI

Tryb i zakres kontroli

§ 7

1. Dotującemu przysługuje prawo wglądu do dokumentacji organizacyjnej, finansowej oraz dokumentacji przebiegu nauczania i wychowania dotowanych szkół i placówek.
2. Kontrolę prawidłowości wykorzystania dotacji przeprowadza się na podstawie upoważnienia wydanego przez Starostę Złotoryjskiego.
3. Kontrolę, o której mowa w ust. 2, przeprowadza się po uprzednim, na co najmniej 14 dni przed planowanym terminem kontroli, powiadomieniu organu prowadzącego o zakresie i przewidywanym czasie kontroli oraz miejscu przeprowadzenia kontroli.
4. Zakres kontroli prawidłowości wykorzystania dotacji obejmuje w szczególności:
 - 1) dane ujęte we wniosku o udzielenie dotacji, o którym mowa w § 2 ust. 1, w porównaniu z dokumentacją podstawową;
 - 2) dane ujęte w miesięcznych informacjach, o których mowa § 6 ust. 1, w odniesieniu do danych zawartych w obowiązującej, zgodnie z odrębnymi przepisami, dokumentacji szkoły/placówki;

- 3) posiadane przez szkołę/placówkę orzeczenia, o których mowa w art. 71b ustawy;
- 4) posiadane przez szkołę/placówkę opinie lub orzeczenia o potrzebie objęcia dziecka wczesnym wspomaganie rozwoju;
- 5) dokumenty, na podstawie których Dotowany potwierdzi, że wykorzystał dotację na pokrycie wydatków bieżących szkoły czy placówki.

Rozdział V

Przepisy końcowe

§ 8

Traci moc uchwała Rady Powiatu Złotoryjskiego nr XXXVIII/205/2005 z dnia 30 czerwca 2005 r. w sprawie trybu udzielania i rozliczania dotacji dla szkół niepublicznych o uprawnieniach szkół publicznych oraz niepublicznych ośrodków szkolno-wychowawczych, w tym specjalnych dla dzieci i młodzieży wymagających stosowania specjalnej organizacji nauki, metod pracy i wychowania, a także niepublicznym ośrodkom umożliwiającym spełnianie obowiązku szkolnego dzieciom i młodzieży upośledzonym umysłowo ze sprzężonymi niesprawnościami (Dz. Urz. Woj. Dolnośląskiego z dnia 30 sierpnia 2005 r., Nr 167, poz. 3080).

§ 9

Wykonanie uchwały powierza się Zarządowi Powiatu Złotoryjskiego.

§ 10

Uchwała wchodzi w życie po upływie 14 dni od dnia ogłoszenia w Dzienniku Urzędowym Województwa Dolnośląskiego, z wyjątkiem rozdziału III, który wchodzi w życie z pierwszym dniem miesiąca następującego po miesiącu ogłoszenia uchwały.

WICEPRZEWODNICZĄCY
RADY POWIATU

RAFAŁ MIARA

Załącznik nr 1 do uchwały Rady Powiatu
Złotoryjskiego nr XXXIV/161/2009 z dnia
28 sierpnia 2009 r.

.....
(pełna nazwa organu prowadzącego
niepubliczną szkołę / placówkę)

Starostwo Powiatowe

w

WNIOSEK O UDZIELENIE DOTACJI

dla niepublicznej szkoły / placówki na rok

(wniosek składa się odrębnie dla każdego rodzaju czy typu szkoły/placówki)

1/ Informacja o szkole/placówce

1.	Pełna nazwa i adres szkoły/placówki	
2.	Typ, rodzaj szkoły/ placówki	
3.	Numer i data zaświadczenia o wpisie do ewidencji	
4.	Numer i data decyzji nadającej uprawnienia szkoły publicznej	
5.	Nazwa i numer rachunku bankowego szkoły / placówki	
6.	Numer identyfikacji REGON	

(w przypadku wniosku o dotację, o której mowa w § 4 ust. 2 uchwały należy dołączyć do wniosku uzasadnienie wystąpienia o dotację, ze szczególnym uwzględnieniem potrzeby dofinansowania realizowanych przez placówkę zadań spójnych ze strategią rozwoju edukacji w Powiecie

2/ Dane stanowiące podstawę przyznania dotacji niepublicznej szkole lub placówce

L.p.	Wyszczególnienie	Ilość
1.	Planowana liczba uczniów (wychowanków, słuchaczy)* 1) ogółem od 1.01 do 31.12. 20...r. 2) od 1.01 do 31.08. 3) od 1.09. do 31. 12. *- odrębnie w oddziałach szkolnych i oddziałach przedszkolnych	1) 2) 3)
2.	Liczba uczniów według niepełnosprawności zgodnie z orzeczeniami poradni psychologiczno-pedagogicznej :	X
a/		
b/		
...		
3.	Planowana liczba dzieci, które mają być objęte wczesnym wspomaganiam	
4.	Liczba miejsc w schronisku: 1) ogółem 2) stałych 3) sezonowych	

Oświadczam, że wszystkie podane przeze mnie dane są zgodne z rzeczywistością.

Oświadczam, że znane są mi przepisy o odpowiedzialności za naruszenie dyscypliny finansów publicznych, o których mowa w ustawie z dnia 17 grudnia 2004r. o odpowiedzialności za naruszenie dyscypliny finansów publicznych (Dz. U. z 2005r. Nr 14 poz. 114 z późn. zm.).

.....
(Podpis i pieczęć organu prowadzącego)

Załącznik nr 2 do uchwały Rady Powiatu
Złotoryjskiego nr XXXIV/161/2009 z dnia
28 sierpnia 2009 r.

.....
(Pełna nazwa Dotowanego)

Starostwo Powiatowe

W.....

Rozliczenie przyznanej dotacji
na działalność szkoły/placówki niepublicznej

Otrzymana dotacja i wydatki za okres od dnia do dnia.....r.

1. Pełna nazwa szkoły lub placówki dotowanej :

.....

2. Nazwa i numer rachunku bankowego szkoły/ placówki

.....

3. Rozdział:.....

L.p.	Wyszczególnienie	Od początku roku do końca m-ca	za m-c
1	2	3	4
1	Rzeczywista liczba uczniów/ wychowanków/ słuchaczy /miejsc/objętych wczesnym wspomaganie/ (średnia za dany okres odzwierciedlona w dokumentacji szkoły/ placówki)		

2.	<i>Liczba uczniów według niepełnosprawności zgodnie z orzeczeniami poradni psychologiczno-pedagogicznej – rodzaj niepełnosprawności:</i>		
2a			
2b			
2....			

Przyczyny zmiany stanu liczb w porównaniu do poprzedniej informacji – ilość:

- przyjętych uczniów do szkoły
- rezygnujących z nauki
- skreślonych z listy
- niepromowanych
- zwiększenie liczby miejsc
- itp.....

3.	<i>Kwota otrzymanej dotacji (w zł)</i>		
<i>Wykorzystanie otrzymanej dotacji (w zł)</i> <i>(wyłącznie na pokrycie wydatków bieżących szkoły lub placówki dotowanej)</i>			
4	<i>Wydatki ogółem</i>		
	<i>z tego:</i>		
4a	<i>wynagrodzenia</i>		
4b	<i>pomoce dydaktyczne</i>		
4c	<i>materiały i wyposażenie</i>		
4d	<i>zakup energii</i>		

4e	usługi pozostałe		
4...	inne wydatki bieżące (wymienić jakie)		

Oświadczam, że wszystkie podane przeze mnie dane są zgodne z rzeczywistością.

Oświadczam, że znane są mi przepisy o odpowiedzialności za naruszenie dyscypliny finansów publicznych, o których mowa w ustawie z dnia 17 grudnia 2004r. o odpowiedzialności za naruszenie dyscypliny finansów publicznych (Dz. U. z 2005r. Nr 14 , poz. 114 ze zm.).

data.....

.....

pieczęć i podpis Dotowanego

Główny księgowy

Załącznik nr 2 do uchwały Rady Powiatu
Złotoryjskiego nr XXXIV/161/2009 z dnia
28 sierpnia 2009 r.

Pieczczę szkoły/placówki niepublicznej

miejsowość i data

Starostwo Powiatowe

W

INFORMACJA MIESIĘCZNA

dotycząca Wniosku o udzielenie dotacji

1. Pełna nazwa szkoły lub placówki dotowanej
.....
2. Nazwa i numer rachunku bankowego szkoły lub placówki
.....
3. Średnia liczba uczniów/wychowanków/słuchaczy odzwierciedlona w dokumentacji szkoły/placówki

1.	Liczba (uczniów, wychowanków lub słuchaczy, liczba dzieci, które mają być objęte wczesnym wspomaganie rozwoju, ilość miejsc w schronisku)	
2.	Liczba uczniów według niepełnosprawności zgodnie z orzeczeniami poradni psychologiczno-pedagogicznej :	X
a/		
b/		
...		

4. Przyczyny zmiany stanu liczb w porównaniu do poprzedniej informacji – ilość: _____

- przyjętych uczniów do szkoły
- rezygnujących z nauki
- skreślonych z listy
- niepromowanych
- zwiększenie liczby miejsc
- itp.)

.....
(pieczęć i podpis organu prowadzącego lub dyrektora
szkoły/placówki)

Załącznik nr 3 do uchwały Rady Powiatu
Złotoryjskiego nr XXXIV/161/2009 z dnia
28 sierpnia 2009 r.

.....

Pieczęć szkoły/placówki niepublicznej

miejsce i data

Starostwo Powiatowe

W

Roczne rozliczenie przekazanej dotacji

Rozliczenie otrzymanych dotacji i wydatków za okres od dnia..... do dnia.....

1. Pełna nazwa szkoły lub placówki dotowanej

.....
.....

2. Nazwa i numer rachunku bankowego szkoły lub placówki

.....
.....

3. Kwota otrzymanej dotacji

.....

Rozdział

Wydatki za okres j.w. - łącznie, w tym:

- wynagrodzenia

- pomoce naukowe

- materiały i wyposażenie

- zakup energii

- usługi pozostałe

- inne

Oświadczam, że wszystkie podane przeze mnie dane są zgodne z rzeczywistością.

Oświadczam, że znane są mi przepisy o odpowiedzialności za naruszenie dyscypliny finansów publicznych, o których mowa w ustawie z dnia 17 grudnia 2004r. o odpowiedzialności za naruszenie dyscypliny finansów publicznych (Dz. U. z 2005r. Nr 14 poz. 114 z późn. zm.).

.....

(pieczęć i podpis Dotowanego)

3026

UCHWAŁA RADY MIEJSKIEJ W KAMIENNEJ GÓRZE NR XXXIX/257/09

z dnia 26 sierpnia 2009 r.

w sprawie zaliczenia drogi ul. Cichej, ul. Bohaterów Getta (odcinek gminny), ul. Jesionowej, ul. Fabrycznej wraz z ciągiem pieszym do ul. Papieża Jana Pawła II, ul. Fabrycznej, ul. Jedwabnej do kategorii dróg gminnych w mieście Kamienna Góra

Na podstawie art. 7 ust. 1 pkt 2 oraz art. 18 ust. 2 pkt 15 ustawy z dnia 8 marca 1990 r. o samorządzie gminnym (t.j. Dz. U. z 2001 r. Nr 142, poz. 1591, z późn. zm.¹⁾) w związku z art. 7 ust. 2 ustawy z dnia 21 marca 1985 r. o drogach publicznych (t.j. Dz. U. z 2007 r. Nr 19, poz. 115, z późn. zm.²⁾), po zasięgnięciu opinii Starostwa Powiatowego w Kamiennej Górze, Rada Miejska w Kamiennej Górze uchwala, co następuje:

§ 1

Zalicza się do kategorii dróg gminnych:

1. Drogę ul. Cichej w Kamiennej Górze (od skrzyżowania z ul. J. Słowackiego do zjazdu na terenie Spółdzielni Mieszkaniowej „Szarotka”) o długości 322 mb.
2. Drogę ul. Bohaterów Getta – odcinek gminny (od skrzyżowania z ul. Bohaterów Getta – droga krajowa do skrzyżowania z ul. Polną) o długości 320 mb.
3. Drogę ul. Jesionowej (od skrzyżowania z ul. Polną do Oś. Antonówka) o długości 1622 mb.
4. Drogę ul. Fabrycznej (od skrzyżowania ul. Bohaterów Getta do ciągu pieszego) o długości 142 wraz z ciągiem pieszym do ul. Papieża Jana Pawła II (od ul. Fabrycznej do ul. Papieża Jana Pawła II) o długości 102 mb.

5. Drogę ul. Jedwabnej (od skrzyżowania ul. Jeleniogórskiej do zjazdu do Strefy Ekonomicznej Małej Przedsiębiorczości) o długości 748 mb.

§ 2

Wykonanie uchwały powierza się Burmistrzowi Miasta Kamiennej Góry.

§ 3

Uchwała wchodzi w życie po upływie 14 dni od dnia jej ogłoszenia w Dzienniku Urzędowym Województwa Dolnośląskiego.

PRZEWODNICZĄCA RADY

MAŁGORZATA KRZYSZKOWSKA

¹⁾ Zmiany tekstu jednolitego wymienionej ustawy zostały ogłoszone w: Dz. U. z 2002 r. Nr 23, poz. 220, Nr 62, poz. 558, Nr 113, poz. 984, Nr 153, poz. 1271, Nr 214, poz. 1806, z 2003 r. Nr 80, poz. 717, Nr 162, poz. 1568, z 2004 r. Nr 102, poz. 1055, Nr 116, poz. 1203 i Nr 167, poz. 1759, z 2005 r. Nr 172, poz. 1441, Nr 175, poz. 1457, z 2006 r. Nr 17, poz. 128, Nr 181, poz. 1337, z 2007 r. Nr 48, poz. 327, Nr 138, poz. 974 i Nr 173, poz. 1218, z 2008 r. Nr 180, poz. 1111 i Nr 223, poz. 1458, z 2009 r. Nr 52, poz. 420.

²⁾ Zmiany tekstu jednolitego wymienionej ustawy zostały ogłoszone w: Dz. U. z 2007 r. Nr 23, poz. 136, Nr 192, poz. 1381, z 2008 r. Nr 54, poz. 326, Nr 218, poz. 1391, Nr 227, poz. 1505, z 2009 r. Nr 19, poz. 100 i 101.

3027

**UCHWAŁA RADY MIEJSKIEJ W KĄTACH WROCŁAWSKICH
NR XXXV/327/09**

z dnia 25 sierpnia 2009 r.

**w sprawie zmiany miejscowego planu zagospodarowania
przestrzennego wsi Czerńczyce, gmina Kąty Wrocławskie**

Na podstawie art. 18 ust. 2 pkt 5 ustawy z dnia 8 marca 1990 r. o samorządzie gminnym (Dz. U. z 2001 r. Nr 142, poz. 1591, z 2002 r. Nr 23, poz. 220, Nr 62, poz. 558, Nr 113, poz. 984, Nr 153, poz. 1271, Nr 214, poz. 1806, z 2003 r. Nr 80, poz. 717, Nr 162, poz. 1568, z 2004 r. Nr 102, poz. 1055, Nr 116, poz. 1203, Nr 167, poz. 1759, z 2005 r. Nr 172, poz. 1441, Nr 175, poz. 1457, z 2006 r. Nr 17, poz. 128, Nr 181, poz. 1337, z 2007 r. Nr 48, poz. 327, Nr 138, poz. 974, Nr 173, poz. 1218, z 2008 r. Nr 180, poz. 1111, Nr 223, poz. 1458, z 2009 r. Nr 52, poz. 420) i art. 20 ust. 1 ustawy z dnia 27 marca 2003 r. o planowaniu i zagospodarowaniu przestrzennym (Dz. U. z 2003 r. Nr 80, poz. 717, z 2004 r. Nr 6, poz. 41, Nr 141, poz. 1492, z 2005 r. Nr 113, poz. 954, Nr 130, poz. 1087, z 2006 r. Nr 45, poz. 319, Nr 225, poz. 1635, z 2007 r. Nr 127, poz. 880, z 2008 r. Nr 199, poz. 1227, Nr 201, poz. 1237, Nr 220, poz. 1413) oraz w związku z uchwałą nr IV/30/07 Rady Miejskiej w Kątach Wrocławskich z dnia 26 stycznia 2007 r. w sprawie przystąpienia do sporządzenia zmiany miejscowego planu zagospodarowania przestrzennego wsi Czerńczyce, gmina Kąty Wrocławskie, po stwierdzeniu zgodności ze Studium uwarunkowań i kierunków zagospodarowania przestrzennego gminy Kąty Wrocławskie uchwalonym przez Radę Miejską w Kątach Wrocławskich uchwałą nr LVI/403/06 z dnia 12 października 2006 r., Rada Miejska w Kątach Wrocławskich uchwała, co następuje:

R o z d z i a ł I

§ 2

Przepisy ogólne

§ 1

- 1) Uchwała się zmianę miejscowego planu zagospodarowania przestrzennego wsi Czerńczyce, gmina Kąty Wrocławskie, uchwalonego uchwałą Rady Miejskiej w Kątach Wrocławskich nr XXXII/2557/96 z dnia 16 grudnia 1996 r. (Dziennik Urzędowy Województwa Wrocławskiego z 1997 r. Nr 17, poz. 22), zwaną dalej planem.
- 2) Plan, o którym mowa w ust. 1, obejmuje obszar o powierzchni 3,61 ha, położony w południowej części obrębu wsi Czerńczyce, po północnej stronie drogi krajowej nr 5 (ul. Lotnicza), zgodnie z oznaczeniem na rysunku planu.
- 3) Załącznikami do niniejszej uchwały są:
 1. załącznik nr 1 – rysunek planu w skali 1 : 1000, stanowiący integralną część uchwały,
 2. załącznik nr 2 – rozstrzygnięcie o sposobie rozpatrzenia uwag wniesionych do projektu planu,
 3. załącznik nr 3 – rozstrzygnięcie o sposobie realizacji zapisanych w planie inwestycji z zakresu infrastruktury technicznej, które należą do zadań własnych gminy, oraz zasadach ich finansowania, zgodnie z przepisami o finansach publicznych.

- 1) W granicach obszaru objętego planem nie występują następujące elementy, których określenie jest obowiązkowe, zgodnie z art. 15 ust. 2 ustawy z dnia 27 marca 2003 r. o planowaniu i zagospodarowaniu przestrzennym (Dz. U. Nr 80, poz. 717, ze zmianami), zwanej dalej ustawą:
 1. przestrzenie publiczne (w rozumieniu art. 2 pkt 6 ustawy), wymagające ich ukształtowania,
 2. następujące granice i sposoby zagospodarowania terenów lub obiektów podlegających ochronie, ustalonych na podstawie odrębnych przepisów:
 - a) tereny górnicze,
 - b) tereny zagrożone powodzią,
 - c) tereny zagrożone osuwaniem się mas ziemnych,
 3. obszary wymagające określenia szczegółowych zasad i warunków scalania i podziału nieruchomości,
 4. tereny wymagające określenia szczególnych warunków zagospodarowania oraz ograniczenia w ich użytkowaniu, w tym zakaz zabudowy,
 5. tereny wymagające określenia terminu i sposobu ich tymczasowego zagospodarowania, urządzania i użytkowania.

§ 3

- 1) Następujące oznaczenia graficzne na rysunku planu są obowiązującymi ustaleniami planu:

1. granica obszaru objętego planem,
 2. linie rozgraniczające tereny o różnym przeznaczeniu i różnych zasadach zagospodarowania,
 3. oznaczenie zawierające symbol literowy określający przeznaczenie terenu: P – teren przemysłu,
 4. strefa włączenia do zewnętrznego układu komunikacyjnego,
 5. oznaczenia maksymalnej wysokości zabudowy oraz innych obiektów, trudno dostrzegalnych z powietrza, wynikające z dokumentacji lądowiska Mirosławice, zawierające:
 - a) wysokość terenu nad poziomem morza [n.p.m.],
 - b) maksymalna wysokość zabudowy i innych obiektów [m].
- 2) Następujące oznaczenia graficzne na rysunku planu mają charakter informacyjny i nie są obowiązujące:
1. granica gminy,
 2. granice obrębów geodezyjnych,
 3. istniejąca droga dojazdowa do terenu opracowania.

§ 4

- 1) Ilekroć w uchwale jest mowa o:
1. planie – należy przez to rozumieć ustalenia dotyczące obszaru określonego w § 1 ust. 2 uchwały, zawarte w części tekstowej oraz graficznej, o której mowa w § 1 ust. 3 pkt 1 uchwały,
 2. powierzchni zabudowy – należy przez to rozumieć powierzchnię terenu zajęta przez budynki lub budowli w stanie wykończonym, liczoną w zewnętrznym obrzysie murów przyziemia na wysokości 1 m,
 3. powierzchni ograniczającej lotniska – należy przez to rozumieć powierzchnię otaczającą pole wzlotów, wolną od przeszkód lotniczych, zgodnie z przepisami odrębnymi,
 4. przepisach odrębnych – należy przez to rozumieć aktualne przepisy ustaw wraz z aktami wykonawczymi, a także ratyfikowane umowy międzynarodowe, prawodawstwo organizacji i organów międzynarodowych, których Rzeczpospolita Polska jest członkiem, oraz prawo Unii Europejskiej, obowiązujące w regulowanej dziedzinie,
 5. przeznaczeniu:
 - a) podstawowym – należy przez to rozumieć przeznaczenie będące dominującą formą wykorzystania terenu oraz obiektów z nim związanych,
 - b) uzupełniającym – należy przez to rozumieć przeznaczenie inne niż podstawowe, które uzupełnia lub wzbogaca przeznaczenie podstawowe i nie występuje samodzielnie na danym terenie,
 6. terenie – należy przez to rozumieć obszar o określonym przeznaczeniu i zasadach zagospodarowania, wydzielony na rysunku planu liniami rozgraniczającymi i oznaczony symbolem,
 7. urządzeniach towarzyszących – należy przez to rozumieć urządzenia niezbędne do praw-

idłowego funkcjonowania obiektów budowlanych lub stanowiące wyposażenie terenu, takie jak obiekty małej architektury i oświetlenie terenu,

8. wskaźniku zabudowy – należy przez to rozumieć wartość stanowiącą stosunek łącznej powierzchni zabudowy zlokalizowanej w granicach wyznaczonych liniami rozgraniczającymi terenu do powierzchni tego terenu.

R o z d z i a ł I I

Przepisy szczegółowe

§ 5

- 1) Ustala się teren przemysłu, oznaczony na rysunku planu symbolem P, dla którego obowiązuje przeznaczenie:
 1. podstawowe – teren, na którym zlokalizowano obiekty i urządzenia produkcji przemysłowej, przetwórstwa, transportu i logistyki, składy, magazyny i usługi, wraz z urządzeniami towarzyszącymi,
 2. uzupełniające:
 - a) urządzenia komunikacji, w tym drogi wewnętrzne, dojazdy i dojścia oraz place manewrowe, parkingi terenowe i garaże oraz stacje serwisowe i zakładowe stacje paliw,
 - b) sieci i urządzenia infrastruktury technicznej,
 - c) zieleń urządzona, rozumiana jako kształtowane zespoły zieleni o zróżnicowanej wysokości, o charakterze ozdobnym, rekreacyjnym i izolacyjnym.
- 2) Ustala się, dla terenu o którym mowa w ust. 1, następujące zasady ochrony środowiska, przyrody i krajobrazu kulturowego:
 1. uciążliwość związana z prowadzoną działalnością, mierzona na granicy własności, nie może przekraczać wartości dopuszczalnych określonych w przepisach odrębnych,
 2. przed rozpoczęciem robót budowlanych wymagających prowadzenia prac ziemnych, ustala się obowiązek zdjęcia warstwy urodzajnej gleby z części przeznaczonej pod obiekty budowlane oraz powierzchnie utwardzone, a następnie odpowiednie jej zagospodarowanie.
- 3) Ustala się, dla terenu o którym mowa w ust. 1, następujące zasady ochrony dziedzictwa kulturowego i zabytków oraz dóbr kultury współczesnej:
 1. o terminie rozpoczęcia oraz zakończenia wszelkich robót budowlanych wymagających prowadzenia prac ziemnych należy powiadomić wojewódzkiego konserwatora zabytków co najmniej siedmiodniowym wyprzedzeniem,
 2. w przypadku wystąpienia zabytków i obiektów archeologicznych wymagane jest podjęcie ratowniczych badań wykopaliskowych, za pozwoleniem konserwatorskim i pod nadzorem uprawnionego archeologa.
- 4) Ustala się, dla terenu o którym mowa w ust. 1, następujące parametry i wskaźniki kształtowania zabudowy oraz zagospodarowania terenu:

1. w przypadku budynku zwróconego ścianą bez otworów okiennych lub drzwiowych w stronę granicy sąsiedniej działki budowlanej dopuszcza się sytuowanie tej ściany bezpośrednio przy granicy działki,
 2. dopuszcza się wspólne zagospodarowanie przylegających do siebie działek gruntu, poprzez usytuowanie budynku w granicy tych działek,
 3. wysokość zabudowy oraz innych obiektów, trudno dostrzegalnych z powietrza, podlega ograniczeniom ze względu na lokalizację całości terenu w powierzchni podejścia lądowiska Mirosławice, zgodnie z przepisami odrębnymi – nie może przekraczać wartości wynikających z dokumentacji lądowiska,
 4. wysokość, o której mowa w pkt 3, jest zmienna w przedziale od 6,5 m w części północno-wschodniej do 20,8 m w części zachodniej, w zależności od położenia poszczególnych fragmentów terenu względem lądowiska i ustanowionych dla niego powierzchni ograniczających,
 5. wysokość, o której mowa w pkt 3, oznaczona na rysunku planu,
 6. w przypadku zatwierdzenia nowej dokumentacji lądowiska Mirosławice, zmieniającej geometrię powierzchni ograniczających, zastosowanie mają ograniczenia wysokości zabudowy oraz innych obiektów, trudno dostrzegalnych z powietrza, wynikające z tej dokumentacji oraz przepisów odrębnych,
 7. budynki należy sytuować w nawiązaniu do istniejących budynków zlokalizowanych na sąsiednich działkach, równolegle bądź prostopadle do kierunków nadanych przez ich elewacje,
 8. maksymalny wskaźnik zabudowy dla terenu wynosi 0.65,
 9. minimalny udział powierzchni biologicznie czynnej ustala się na 10% powierzchni terenu,
 10. dopuszcza się wtórne podziały działek budowlanych, w przypadku:
 - a) wydzielania działek pod urządzenia infrastruktury technicznej lub komunikacji, z zachowaniem warunków wynikających z przepisów odrębnych,
 - b) gdy wydzielenie działki ma na celu poprawę warunków zagospodarowania działek przyległych, poprzez przyłączenie działek samodzielnie niedających się w racjonalny sposób zagospodarować zgodnie z ustaleniami planu.
- 5) Ustala się, dla terenu o którym mowa w ust. 1, następujące zasady modernizacji, rozbudowy i budowy systemów komunikacji i infrastruktury technicznej:
1. dojazd do terenu z drogi wewnętrznej, mającej połączenie z drogą krajową nr 35 (ul. Lotnicza) odbywać się będzie na następujących warunkach:
 - a) wyznacza się strefę włączenia do zewnętrznego układu komunikacyjnego, zgodnie z oznaczeniem na rysunku planu,
 - b) należy zapewnić dostęp poprzez układ dróg wewnętrznych wszystkim działkom budowlanym zlokalizowanym w liniach rozgraniczających terenu,
 - c) dopuszcza się ustalenie służebności przejazdu,
 2. ustala się obowiązek zapewnienia miejsc postojowych w ilości nie mniejszej niż:
 - a) 1 miejsce na każde dwa stanowiska pracy, na jednej zmianie,
 - b) 1 miejsce na każde rozpoczęte 30 m² powierzchni sprzedaży lub służącej do świadczenia usług, lecz nie mniej niż 2 miejsca postojowe dostępne dla klientów,
 - c) 1 miejsce dla pojazdu osoby niepełnosprawnej na każde kolejne 25 miejsc parkingowych, lecz nie mniej niż 1 miejsce w przypadku parkingów o liczbie miejsc większej niż 10,
 - d) dopuszcza się lokalizację garaży stanowiących część innego budynku lub wolno stojących i wliczenie ich do bilansu miejsc postojowych,
 3. zaopatrzenie w wodę odbywać się będzie ze studni głębinowej,
 4. docelowo dopuszcza się zaopatrzenie w wodę z gminnej sieci wodociągowej,
 5. ustala się następujące zasady odprowadzania ścieków:
 - a) ścieki bytowe i przemysłowe, których dopuszczalny skład określają przepisy odrębne, należy odprowadzać przez sieć kanalizacyjną do oczyszczalni ścieków lub zneutralizować na terenie własnym inwestora,
 - b) dopuszcza się budowę indywidualnych systemów oczyszczania ścieków,
 - c) dopuszcza się budowę urządzeń i budowli podczyszczających ścieki bytowe i przemysłowe i odprowadzanie ich do szczególnych zbiorników bezodpływowych, osadników lub do sieci kanalizacji,
 - d) każdy teren, na którym może dojść do zanieczyszczenia powierzchni substancjami ropopochodnymi lub innymi substancjami chemicznymi, należy utwardzić i skanalizować, a zanieczyszczenia winny być zneutralizowane na terenie inwestora przed odprowadzeniem ścieków do kanalizacji, zgodnie z przepisami odrębnymi,
 - e) ścieki opadowe z powierzchni zanieczyszczonych o trwałej nawierzchni, w szczególności z terenów przemysłowych, handlowych i usługowych oraz dróg i parkingów o powierzchni powyżej 0,1 ha, należy odprowadzać – po uprzednim oczyszczeniu do poziomu określonego w przepisach odrębnych – przez sieć kanalizacji deszczowej do wód lub urządzeń wodnych,

6. ustala się następujące zasady odprowadzania wód opadowych i roztopowych, których dopuszczalny skład określają przepisy odrębne:
 - a) wody opadowe i roztopowe z powierzchni szczelnych (terenów zabudowanych i utwardzonych) należy odprowadzać przez sieć kanalizacji deszczowej do wód lub urządzeń wodnych,
 - b) wody opadowe i roztopowe z pozostałego terenu należy odprowadzać bezpośrednio w grunt lub powierzchniowo, do wód lub urządzeń wodnych,
 - c) dopuszcza się gromadzenie wód opadowych i roztopowych z połaci dachowych do szczelnych zbiorników i wykorzystanie ich do celów związanych z utrzymaniem czystości na terenie oraz pielęgnacją zieleni,
 7. ustala się następujące warunki gospodarki odpadami:
 - a) wywóz odpadów komunalnych odbywać się będzie na zorganizowane składowisko odpadów komunalnych,
 - b) w granicach terenu należy zapewnić miejsca na pojemniki i kontenery służące do czasowego gromadzenia odpadów stałych,
 - c) odzysk lub unieszkodliwienie odpadów powstałych w wyniku działalności gospodarczej odbywać się będzie zgodnie z przepisami odrębnymi,
 8. zaopatrzenie w energię elektryczną odbywać się będzie z istniejącej sieci, z dopuszczeniem jej rozbudowy i modernizacji, w tym budowy nowych odcinków sieci oraz lokalizacji stacji transformatorowych,
 9. dopuszcza się budowę sieci gazowej i zaopatrzenie z niej obiektów zlokalizowanych na terenie, w przypadku zaistnienia technicznych i ekonomicznych warunków dostarczania paliwa gazowego; budowa sieci gazowej i przyłączenie do niej obiektów przez przedsiębiorstwo energetyczne należy prowadzić zgodnie z przepisami odrębnymi,
 10. obiekty w obszarze objętym planem zaopatrzone będą z indywidualnych lub grupowych źródeł zaopatrzenia w ciepło, w oparciu o źródła energii cieplnej o wysokiej sprawności grzewczej i niskiej emisji zanieczyszczeń do atmosfery,
 11. dopuszcza się rozbudowę lub budowę nowej sieci telekomunikacyjnej oraz lokalizację stacji bazowych telefonii komórkowej oraz masztów radiowo-telekomunikacyjnych, z uwzględnieniem ograniczeń wysokości określonych w ust. 4 pkt od 3 do 6.
- 6) Ustala się, dla terenu o którym mowa w ust. 1, stawkę procentową stanowiącą podstawę do określenia opłaty o której mowa w art. 36 ust. 4 ustawy z dnia 27 marca 2003 roku o planowaniu i zagospodarowaniu przestrzennym (Dz. U z 2003 r. Nr 80, poz. 717, z późn. zm.), w wysokości 15%.

R o z d z i a ł III

Przepisy końcowe

§ 6

Wykonanie niniejszej uchwały powierza się Burmistrzowi Miasta i Gminy Kąty Wrocławskie.

§ 7

Uchwała wchodzi w życie w terminie 30 dni od dnia jej ogłoszenia w Dzienniku Urzędowym Województwa Dolnośląskiego oraz podlega publikacji na stronie internetowej Biuletynu Informacji Publicznej Urzędu Miasta i Gminy Kąty Wrocławskie.

PRZEWODNICZĄCY
RADY MIEJSKIEJ

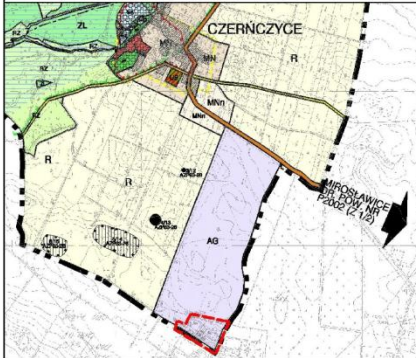
ADAM KLIMCZAK

Załącznik nr 1 do uchwały Rady Miejskiej
w Kątach Wrocławskich nr XXXV/327/09
z dnia 25 sierpnia 2009 r.



ZMIANA MIEJSCOWEGO PLANU ZGOSPODAROWANIA PRZESTRZENNEGO WSI CZERŃCZYCE, GMINA KĄTY WROCŁAWSKIE

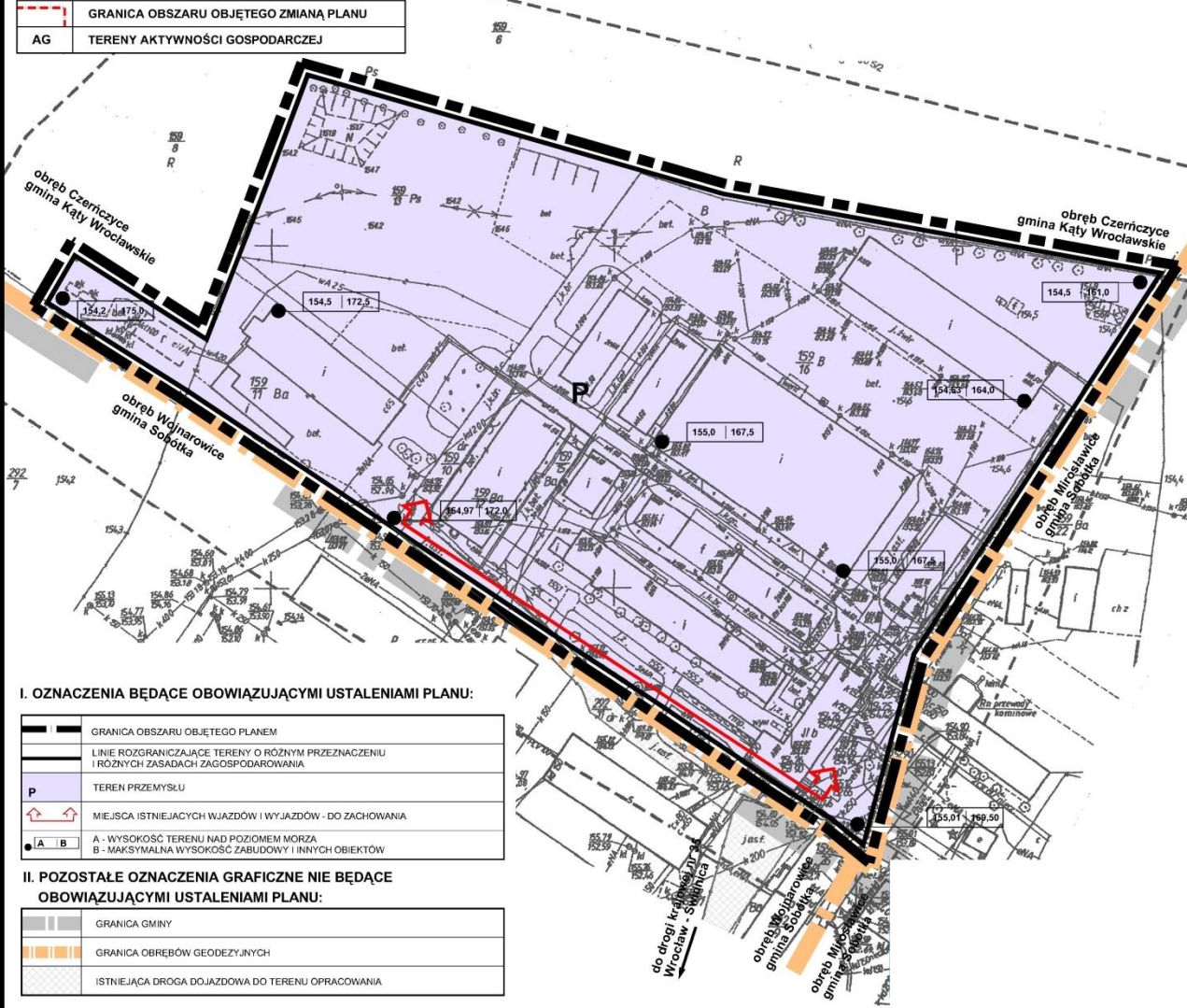
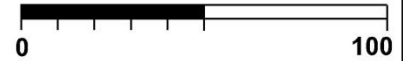
Wyrys ze "Studium uwarunkowań i kierunków
zagospodarowania przestrzennego
gminy Kąty Wrocławskie"
uchwała Nr LVI/403/06 Rady Miejskiej w Kątach Wrocławskich
z dnia 12 października 2006r.



SKALA 1: 10 000

--- GRANICA OBSZARU OBJĘTEGO ZMIANĄ PLANU
AG TERENY AKTYWNOŚCI GOSPODARCZEJ

SKALA 1:1000



I. OZNACZENIA BĘDĄCE OBOWIĄZUJĄCYMI USTALENIAMI PLANU:

	GRANICA OBSZARU OBJĘTEGO PLANEM
	LINIE ROZGRANICZAJĄCE TERENY O RÓŻNYM PRZEZNACZENIU I RÓŻNYCH ZASADACH ZAGOSPODAROWANIA
	TEREN PRZEMYSŁU
	MIEJSCA ISTNIEJĄCYCH WJAZDÓW I WYJAZDÓW - DO ZACHOWANIA
	A - WYSOKOŚĆ TERENU NAD POZIOMYM MORZA B - MAKSYMALNA WYSOKOŚĆ ZABUDOWY I INNYCH OBIEKTÓW

II. POZOSTAŁE OZNACZENIA GRAFICZNE NIE BĘDĄCE OBOWIĄZUJĄCYMI USTALENIAMI PLANU:

	GRANICA GMINY
	GRANICA OBRĘBÓW GEODEZYJNYCH
	ISTNIEJĄCA DROGA DOJAZDOWA DO TERENU OPRACOWANIA

**Załącznik nr 2 do uchwały Rady Miejskiej
w Kątach Wrocławskich nr XXXV/327/09
z dnia 25 sierpnia 2009 r.**

**Rozstrzygnięcie w sprawie rozpatrzenia uwag wniesionych do projektu zmiany miejscowego planu
zagospodarowania przestrzennego wsi Czerńczyce, gmina Kąty Wrocławskie**

Na podstawie art. 20 ust. 1 ustawy z dnia 27 marca 2003 r. o planowaniu i zagospodarowaniu przestrzennym (Dz. U. z 2003 r., Nr 80, poz. 717, zmiany: Dz. U. z 2004 r. Nr 6, poz. 41 i Nr 141, poz. 1492; z 2005 r. Nr 113, poz. 954 i Nr 130, poz. 1087; z 2006 r. Nr 45, poz. 319 i Nr 225, poz. 1635; z 2008 r. Nr 123, poz. 803, Nr 199, poz. 1227, Nr 201, poz. 1237, Nr 220, poz. 1413), art. 7 ust. 1 pkt 1 ustawy z dnia 8 marca 1990 roku o samorządzie gminnym (tekst jednolity: Dz. U. z 2001 r. Nr 142, poz. 1591, zmiany: Dz. U. z 2002 r. Nr 23, poz. 220, Nr 62, poz. 558, Nr 113, poz. 984, Nr 153, poz. 1271 i Nr 214, poz. 1806; z 2003 r. Nr 80, poz. 717 i Nr 162, poz. 1568; z 2004 r. Nr 102, poz. 1055, Nr 116, poz. 1203 i Nr 167, poz. 1759; z 2005 r. Nr 172, poz. 1441 i Nr 175, poz. 1457; z 2006 r. Nr 17, poz. 128 i Nr 181, poz. 1337, z 2007 r. Nr 48, poz. 327, Nr 138, poz. 974, Nr 173, poz. 1218; z 2008 r. Nr 180, poz. 1111; z 2009 r. Nr 223, poz. 1458, Nr 52, poz. 420), Rada Miejska w Kątach Wrocławskich rozstrzyga, co następuje:

§ 1

1. W wyniku wyłożenia projektu zmiany miejscowego planu zagospodarowania przestrzennego wsi Czerńczyce, gmina Kąty Wrocławskie do publicznego wglądu, w dniach od 19 maja do 19 czerwca 2009 r., w wyznaczonym nieprzekraczalnym terminie do 6 lipca 2009 r. nie wpłynęły uwagi, o których mowa w pkt 11 ustawy o planowaniu i zagospodarowaniu przestrzennym.
2. Burmistrz Miasta i Gminy Kąty Wrocławskie, działając zgodnie z art. 17 pkt 12 ustawy o planowaniu i zagospodarowaniu przestrzennym:
 - 1) dnia 24 lipca 2009 r. stwierdził brak podstaw do przeprowadzenia czynności, o których mowa w 17 pkt 10 cytowanej wyżej ustawy,
 - 2) przekazał Radzie Miejskiej w Kątach Wrocławskich projekt planu miejscowego.

§ 2

Rada Miejska w Kątach Wrocławskich, na sesji w dniu 25 sierpnia 2009 r., przyjęła informację Burmistrza Miasta o braku uwag do projektu zmiany miejscowego planu zagospodarowania przestrzennego wsi Czerńczyce, gmina Kąty Wrocławskie, uznając rozstrzygnięcie o sposobie rozpatrzenia uwag za bezprzedmiotowe.

§ 3

Rada Miejska w Kątach Wrocławskich nie stwierdziła konieczności dokonania zmian w przedstawionym do uchwalenia projekcie zmiany miejscowego planu zagospodarowania przestrzennego wsi Czerńczyce, gmina Kąty Wrocławskie, a tym samym ponowienia czynności, o których mowa w art. 17 ustawy o planowaniu i zagospodarowaniu przestrzennym.

**Załącznik nr 3 do uchwały Rady Miejskiej
w Kątach Wrocławskich nr XXXV/327/09
z dnia 25 sierpnia 2009 r.**

Rozstrzygnięcie o sposobie realizacji zapisanych w planie inwestycji z zakresu infrastruktury technicznej, które należą do zadań własnych gminy, oraz zasadach ich finansowania, zgodnie z przepisami o finansach publicznych

dotyczy:

zmiany miejscowego planu zagospodarowania przestrzennego wsi Czerńczyce, gmina Kąty Wrocławskie

Na podstawie art. 20 ust. 1 ustawy z dnia 27 marca 2003 r. o planowaniu i zagospodarowaniu przestrzennym (Dz. U. z 2003 r., Nr 80, poz. 717, zmiany: Dz. U. z 2004 r. Nr 6, poz. 41 i Nr 141, poz. 1492; z 2005 r. Nr 113, poz. 954 i Nr 130, poz. 1087; z 2006 r. Nr 45, poz. 319 i Nr 225, poz. 1635; z 2008 r. Nr 123, poz. 803, Nr 199, poz. 1227, Nr 201, poz. 1237, Nr 220, poz. 1413), art. 7 ust. 1 pkt 2 i 3 ustawy z dnia 8 marca 1990 roku o samorządzie gminnym (tekst jednolity: Dz. U. z 2001 r. Nr 142, poz. 1591, zmiany: Dz. U. z 2002 r. Nr 23, poz. 220, Nr 62, poz. 558, Nr 113, poz. 984, Nr 153, poz. 1271 i Nr 214, poz. 1806; z 2003 r. Nr 80, poz. 717 i Nr 162, poz. 1568; z 2004 r. Nr 102, poz. 1055, Nr 116, poz. 1203 i Nr 167, poz. 1759; z 2005 r. Nr 172, poz. 1441 i Nr 175, poz. 1457; z 2006 r. Nr 17, poz. 128 i Nr 181, poz. 1337; z 2007 r. Nr 48, poz. 327, Nr 138, poz. 974, Nr 173, poz. 1218; z 2008 r. Nr 180, poz. 1111; z 2009 r.

Nr 223, poz. 1458, Nr 52, poz. 420), art. 167 ust. 2 pkt 1 ustawy z dnia 30 czerwca 2005 roku o finansach publicznych (t.j. Dz. U. z 2005 r. Nr 249, poz. 2104, Nr 169, poz. 1420, z 2006 r. Nr 45, poz. 319, Nr 104, poz. 708, Nr 170, poz. 1217 i 1218, Nr 187, poz. 1381, Nr 249, poz. 1832, z 2007 r. Nr 82, poz. 560, Nr 88, poz. 587, Nr 115, poz. 791, Nr 140, poz. 984, z 2008 r. Nr 180, poz. 1112, Nr 209, poz. 1317, Nr 216, poz. 1370, Nr 227, poz. 1505, z 2009 r. Nr 19, poz. 100, Nr 62, poz. 504, Nr 72, poz. 619), art. 3 i 4 ustawy z dnia 13 listopada 2003 r. o dochodach jednostek samorządu terytorialnego (t.j. Dz. U. z 2008 r. Nr 88, poz. 539, Nr 220, poz. 1419 i 1429, z 2009 r. Nr 1, poz. 2, Nr 56, poz. 458) Rada Miejska w Kątach Wrocławskich rozstrzyga, co następuje:

§ 1

Zgodnie z ustaleniami zawartymi w projekcie zmiany miejscowego planu zagospodarowania przestrzennego wsi Czerńczyce, gmina Kąty Wrocławskie, oraz na podstawie Prognozy skutków finansowych uchwalenia wyżej wymienionej zmiany miejscowego planu zagospodarowania przestrzennego nie przewiduje się występowania inwestycji z zakresu infrastruktury technicznej, które należą do zadań własnych gminy.

§ 2

W związku z brakiem inwestycji z zakresu infrastruktury technicznej, które należą do zadań własnych gminy na obszarze objętym zmianą miejscowego planu zagospodarowania przestrzennego, Rada Miejska w Kątach Wrocławskich odstępuje od rozstrzygnięcia o sposobie realizacji tych inwestycji, jako bezprzedmiotowego.

3028

UCHWAŁA RADY GMINY W KONDRATOWICACH NR XXXVII/236/2009

z dnia 28 sierpnia 2009 r.

w sprawie miejscowego planu zagospodarowania przestrzennego dla terenu górniczego złoża granitu „Górka I” oraz pozostałej części wsi Górka Sobocka

Działając na podstawie przepisów art. 18 ust. 2 pkt 5 i art. 40 ust. 1 ustawy z dnia 8 marca 1990 r. o samorządzie gminnym (jednolity tekst Dz. U. z 2001 r. Nr 142, poz. 1951, ze zmianami), art. 3 ust. 1, art. 20 ust. 1, art. 29 ustawy z dnia 27 marca 2003 r. o planowaniu i zagospodarowaniu przestrzennym (Dz. U. z 2003 r. Nr 80, poz. 717, ze zmianami) oraz art. 53 ust. 1 ustawy z dnia 4 lutego 1994 – Prawo geologiczne i górnicze (tekst jednolity Dz. U. Nr 228, poz. 1947 z 2005 r., ze zmianami), w związku z uchwałą Rady Gminy w Kondratowicach nr XXI/115/2008 z dnia 20 marca 2008 r. Rada Gminy w Kondratowicach, po stwierdzeniu zgodności z ustaleniami określonymi w „Studium uwarunkowań i kierunków zagospodarowania przestrzennego Gminy Kondratowice”, uchwała miejscowy plan zagospodarowania przestrzennego zwany dalej planem miejscowym terenu górniczego złoża granitu „Górka I” oraz pozostałej części wsi Górka Sobocka w granicach administracyjnych gminy Kondratowice i przyjmuje ustalenia zawarte w uchwale jako akt prawa miejscowego

R o z d z i a ł I

Przepisy ogólne

§ 1

Niniejszym miejscowym planem zagospodarowania przestrzennego objęto obszar gminy Kondratowice w obrębach geodezyjnych Górka Sobocka, Janowiczki, Czerwieńiec, Lipowa-Sadowice, Goło-

stowice w rejonie terenu górniczego złoża granitu położonego we wsi Górka Sobocka.

§ 2

1. Integralne części uchwały stanowią:
 - 1) ustalenia niniejszej uchwały stanowiące część tekstową, zawarte w rozdziałach:
 - I. Przepisy ogólne;

- II. Przepisy obowiązujące dla całego obszaru objętego planem;
- III. Przepisy dotyczące poszczególnych terenów wydzielonych liniami rozgraniczającymi;
- IV. Przepisy końcowe;
- 2) rysunek planu w skali 1 : 2000 obejmujący wieś Górka Sobocka – stanowiący załącznik nr 1 do niniejszej uchwały,
- a) w rysunku planu obowiązujące są oznaczenia wyszczególnione w wyjaśnieniach (legendzie),
- b) treść podkładu mapowego nie jest przedmiotem rysunku planu,
- 3) rysunek planu w skali 1 : 2000 obejmujący pozostałą część terenu górniczego „Górka I” – stanowiący załącznik nr 2 do niniejszej uchwały,
- a) w rysunku planu obowiązujące są oznaczenia wyszczególnione w wyjaśnieniach (legendzie),
- b) treść podkładu mapowego nie jest przedmiotem rysunku planu.
2. Załącznikami do niniejszej uchwały są:
- 1) rozstrzygnięcie w sprawie sposobu realizacji inwestycji z zakresu infrastruktury technicznej, które należą do zadań własnych gminy, oraz o zasadach ich finansowania zgodnie z przepisami o finansach publicznych, stanowiące załącznik nr 3 do niniejszej uchwały.
- 2) rozstrzygnięcie w sprawie uwag wniesionych do projektu planu, stanowiące załącznik nr 4 do niniejszej uchwały.
- § 3
1. Ustaleniami obowiązującymi na rysunku planu są następujące oznaczenia graficzne:
- 1) granice obszaru objętego planem;
- 2) granice części obszaru objętego planem w załącznikach graficznych 1 i 2;
- 3) linie rozgraniczające tereny o różnych funkcjach zabudowy lub zagospodarowania;
- 4) nieprzekraczalne linie zabudowy;
- 5) granica strefy „B” ochrony konserwatorskiej
- 6) granica strefy „K” ochrony konserwatorskiej;
- 7) symbole identyfikujące tereny, złożone z:
- a) oznaczenia literowego:
- PG – teren zakładu górniczego – zaplecze techniczne, przeróbka i załadunek;
 - OG – teren eksploatacji górniczej – wyrobisko i zwałowisko;
 - ZL – teren lasu wyłączony spod zabudowy;
 - R-ZL – teren użytków rolnych wyłączony spod zabudowy i wskazany do zalesienia;
 - R – teren użytków rolnych wyłączony spod zabudowy;
 - MR – teren zabudowy zagrodowej i mieszkalnej jednorodzinnej;
 - MN – teren zabudowy mieszkalnej jednorodzinnej;
 - MU – teren zabudowy mieszkalnej i usługowej;
 - U – teren zabudowy usługowej;
 - US – teren sportowo-rekreacyjny;
 - KDZ – pas drogi publicznej klasy Z (zbiorczej);
 - KDL – pas drogi publicznej klasy L (lokalnej);
 - KDD – pas drogi publicznej klasy D (dojazdowej);
 - KDW – pas drogi wewnętrznej;
 - K – teren komunikacji i transportu urobku;
- b) oznaczenia liczbowego.
2. Pozostałe oznaczenia graficzne na rysunku planu nie stanowią jego ustaleń i mają charakter informacyjny:
- 1) treść podkładu mapowego;
- 2) granice obrębów geodezyjnych;
- 3) obiekty ujęte w gminnej ewidencji zabytków;
- 4) strefy „OW” ochrony stanowisk archeologicznych;
- 5) granica terenu górniczego TG złoża granitu „Górka I”;
- 6) granica obszaru górniczego OG złoża granitu „Górka I”.
- § 4
- Ilekroć w dalszych przepisach jest mowa o:
- 1) **przepisach szczególnych i odrębnych** – rozumie się przez to obowiązujące przepisy ustaw wraz z aktami wykonawczymi oraz ograniczenia w zagospodarowaniu terenów wynikające z prawomocnych decyzji administracyjnych;
- 2) **rysunku planu** – rozumie się przez to rysunek wymieniony w § 2 ust. 1 pkt 2 i pkt 3 niniejszej uchwały;
- 3) **obszarze planu** – rozumie się przez to teren objęty niniejszym planem miejscowym;
- 4) **obszarze górniczym** – rozumie się przez to teren w granicach podlegających zgłoszeniu w rejestrze górniczym i określony jako O.G.;
- 5) **terenie górniczym** – rozumie się przez to teren w granicach podlegających zgłoszeniu w rejestrze górniczym i określony jako T.G.;
- 6) **terenie** – rozumie się przez to jednostkę terenu o określonym przeznaczeniu podstawowym, wyznaczoną na rysunku planu liniami rozgraniczającymi, stanowiącą część obszaru planu;
- 7) **wyrobisku** – rozumie się przez to teren objęty bezpośrednio eksploatacją złoża;
- 8) **zwałowisku** – rozumie się przez to tereny, na których składowane są: urobek pochodzący z wyrobisk lub nadkład gruntu;
- 9) **przeznaczeniu podstawowym** – rozumie się przez to rodzaj przeznaczenia terenu, który dominuje w obszarze wydzielonym liniami rozgraniczającymi;
- 10) **przeznaczeniu dopuszczalnym** – rozumie się przez to rodzaj przeznaczenia inny niż podstawowy, który uzupełnia i wzbogaca użytkownikom podstawowe;
- 11) **uciążliwości dla środowiska** – rozumie się przez to zjawiska fizyczne lub stany utrudniające życie albo dokuczliwe dla otaczającego środowiska (zwłaszcza hałas, wibracje, odory, zanieczyszczenie powietrza, wód i zanieczyszczenie odpadami), które stwarzają możliwość

pogorszenia jego stanu, w rozumieniu przepisów szczególnych;

- 12) **powierzchni zabudowanej** – rozumie się przez to część powierzchni działki budowlanej, zajętej przez obiekty i urządzenia terenu i w sposób trwały wyłączonej z powierzchni biologicznie czynnej.

R o z d z i a ł I I

Przepisy obowiązujące dla całego obszaru objętego planem miejscowym

Ustalenia dotyczące zasad ochrony i kształtowania ładu przestrzennego oraz parametrów i wskaźników kształtowania zabudowy

§ 5

1. W celu ochrony interesów publicznych ponadlokalnych i lokalnych w zakresie m.in. spełnienia wymagań ochrony i kształtowania środowiska oraz prawidłowego gospodarowania zasobami przyrody, a jednocześnie umożliwienia działalności eksploatacyjnej złoża granitu przy jednoczesnej minimalizacji wzajemnych konfliktów oraz optymalizacji korzyści wynikających ze wspólnych działań, ustala się zasady kształtowania i wykorzystania przestrzeni obowiązujące na całym obszarze planu.
2. Obiekty budowlane mogą być realizowane wyłącznie na terenach przeznaczonych na ten cel w niniejszym planie miejscowym, z zachowaniem określonego w rozdziale III przeznaczenia i warunków zabudowy.
3. W obrębie terenów otwartych (użytki rolne, tereny zieleni wzdłuż rzeki i lasów) dopuszcza się jedynie lokalizację obiektów i urządzeń infrastruktury technicznej.
4. Na całym obszarze obowiązywania planu, z wyjątkiem terenów MR, MN i MU wprowadza się zakaz lokalizowania nowych budynków mieszkalnych lub zamieszkania zbiorowego.
5. Sposób usytuowania projektowanych budynków winien uwzględniać:
 - a) utrzymanie nieprzekraczalnej linii zabudowy od dróg publicznych, określonych w § 7;
 - b) zapewnienie dostępu światła dla istniejących i projektowanych sąsiednich budynków przeznaczonych na pobyt ludzi;
 - c) wymogi wynikające z przepisów szczególnych i odrębnych dotyczące sytuowania budynków w stosunku do granic działki i sąsiedniej zabudowy;
 - d) wymogi zabezpieczenia przed skutkami działalności górniczej zgodnie z przepisami odrębnymi;
 - e) wymogi ochrony zabytków określone w § 8.
6. Wymagana forma dachu:
 - a) dla zabudowy mieszkaniowej i zagrodowej – dwuspadowy symetryczny o jednokowym nachyleniu głównych połaci 35°–50° lub wielospadowy symetryczny o nachyleniu połaci min. 35°, z wysuniętymi okapami, z możliwością doświetlenia poprzez realizację lukarn, świetlików lub okien dachowych, zadaszeń nad wejściem, naczółków itp.;
 - b) dla budynków gospodarczych i garaży – forma dachu dostosowana do dachu budynku mieszkalnego, dachy dwuspadowe symetryczne lub wielospadowe o jednokowym nachyleniu połaci 30°–50°, z wysuniętymi okapami, w szczególnie uzasadnionych przypadkach dopuszcza się dachy jednospadowe;
 - c) dla budynków produkcyjnych i magazynowych dachy dwuspadowe lub wielospadowe o nachyleniu połaci 15°–30°, w szczególnie uzasadnionych przypadkach dopuszcza się dachy płaskie;
 - d) wymaganym pokryciem dachu dla zabudowy mieszkaniowej i zagrodowej jest dachówka ceramiczna lub elementy dachówkopodobne, w naturalnym ceglastym kolorze. Wymóg nie dotyczy obiektów ujętych w gminnej ewidencji zabytków, dla których ustalenia zmienić może WUOZ.
7. Wysokość liczona od poziomu terenu do kalenicy w osi ściany szczytowej, przy zachowaniu wymagań dotyczących ochrony interesów osób trzecich w zakresie dostępu światła dziennego do pomieszczeń przeznaczonych na pobyt ludzi, powinna wynosić:
 - 1) dla nowej zabudowy:
 - a) dla budynków mieszkalnych i zagrodowych – do 10 metrów,
 - b) dla budynków produkcyjnych i magazynowych – do 12 metrów, wyjątkowo względy technologiczne mogą uzasadnić konieczność dopuszczenia do realizacji obiektów wyższych, ale nie mogą przekroczyć 15 metrów,
 - c) dla budynków gospodarczych – do 8 metrów,
 - d) dla garaży – do 6 metrów,
 - 2) przy nadbudowie lub przebudowie obiektów istniejących należy zachować wysokości określone w pkt 1 z dopuszczeniem ich zwiększenia o maksymalnie 15%.
8. Zaleca się stosowanie naturalnych materiałów elewacyjnych (drewno, kamień, cegła ceramiczna, tynk szlachetny).
9. W zabudowie mieszkaniowej i zagrodowej wprowadza się zakaz stosowania: blach, sidingu, płyt warstwowych (tzw. „obornickich”) oraz innych z tworzyw sztucznych, jako materiału wykończeniowego ścian.
10. Wprowadza się zakaz stosowania od strony terenów publicznych ogrodzeń betonowych, w tym również prefabrykowanych, poza podmurówkami lub słupkami o prostych formach.

§ 6

W celu racjonalnego zagospodarowania i wykorzystania terenów ustala się parametry i wskaźniki kształtowania zabudowy:

1. Powierzchnia zabudowana nie powinna przekraczać:
 - a) w terenach MN i MR: 30% powierzchni działki lub terenu objętego inwestycją;

- b) w terenach MU, U: 50% powierzchni działki lub terenu objętego inwestycją;
 - c) w przypadku powyższego procentu w zabudowie istniejącej wprowadza się zakaz zabudowy i budowy nowych obiektów kubaturowych.
2. Powierzchnia biologicznie czynna nie powinna być mniejsza niż:
- a) w terenach MN i MR: 50% powierzchni działki lub terenu objętego inwestycją;
 - b) w terenach MU, U: 30% powierzchni działki lub terenu objętego inwestycją.

§ 7

1. W celu utrzymania uporządkowanych linii zabudowy ustala się następujące odległości dla lokalizacji budynków:
- 1) przy drogach oznaczonych symbolami KDL i KDD – minimum 5 metrów od linii rozgraniczającej drogę;
 - 2) przy drodze oznaczonej symbolem KDZ – minimum 8 metrów od linii rozgraniczającej drogę.
2. W przypadku uzupełniania zabudowy, w terenach zainwestowanych – lukach budowlanych, można nawiązać do istniejącej linii zabudowy, przekraczając wyznaczone na rysunku planu linie zabudowy, wyłącznie za zgodą zarządcy drogi.

Warunki zagospodarowania terenów dotyczące ochrony środowiska przyrodniczego, kulturowego i krajobrazu

§ 8

1. W celu zachowania wymogów ochrony środowiska przy wszelkich działaniach inwestycyjnych oraz innych, związanych ze zmianą funkcji i sposobu użytkowania terenów lub obiektów, nakazuje się przestrzeganie zasad określonych w aktualnie obowiązujących przepisach szczególnych i odrębnych, a ponadto ustala się:
- a) Uciążliwości lub szkodliwości dla środowiska wywołane przez obiekty urządzenia produkcyjne i technologiczne zakładu górniczego nie mogą wykraczać poza wyznaczoną w rysunku planu granicę terenu górniczego, z uwzględnieniem zapisów § 20 ust. 2.
 - b) Przepisy ust.1 nie dotyczą krótkotrwałych uciążliwości drganiowych i akustycznych wywołanych robotami strzałowymi zakładu górniczego oraz pochodzącymi ze zwiększonego ruchu pojazdów transportowych wzdłuż dróg publicznych.
 - c) Lokalizację przedsięwzięć mogących znacząco oddziaływać na środowisko, dla których obowiązek sporządzenia raportu może być wymagany, dopuszcza się na zasadach określonych w przepisach szczególnych.
 - d) W terenach MR, MU i U dopuszcza się prowadzenie takiej działalności gospodarczej, której uciążliwość dla środowiska powodowana przez hałas oraz zanieczyszczenia powietrza, wody i gleby (w stopniu przekraczającym dopuszczalny poziom określony w przepisach szczególnych dla poszczegól-

- nych rodzajów zabudowy) nie przekroczy granic terenu, do którego prowadzący ją posiada tytuł prawny.
 - e) Lokalizacja w terenach MR, MU i U działalności usługowej, której uciążliwości dla środowiska wykraczają poza granice terenu, do którego prowadzący ją posiada tytuł prawny, jest dopuszczalna pod warunkiem, że sąsiaduje ona z podobną działalnością na działce bezpośrednio sąsiadującej, lub jeśli działka sąsiednia nie jest przeznaczona na funkcję mieszkaniową.
 - f) Zakaz odprowadzania ścieków sanitarnych oraz wód deszczowych w sposób pogarszający stan gleb oraz wód powierzchniowych i podziemnych.
 - g) Nakaz wyposażenia terenów przeznaczonych dla zabudowy w sieci i urządzenia infrastruktury technicznej dla odprowadzania lub gromadzenia ścieków oraz ich oczyszczania.
 - h) Nakaz odbioru i gromadzenia odpadów w systemie zorganizowanym, przy stosowaniu na całym obszarze jednolitych zasad – zgodnie z obowiązującymi przepisami o odpadach oraz obowiązującym prawem miejscowym.
 - i) Ograniczenie stosowania zasiarczonych paliw stałych dla zaopatrzenia w ciepło obiektów realizowanych; w obiektach istniejących wymaga się sukcesywnej wymiany urządzeń grzewczych na systemy wykorzystujące czyste ekologicznie nośniki energii; warunek ten nie dotyczy zabudowy mieszkaniowej.
 - j) Postępowanie z odpadami górnictwami i wydobywczymi zgodnie z obowiązującymi przepisami szczególnymi.
2. Dopuszcza się odprowadzenie wód dołowych z wyrobiska do cieków powierzchniowych po zapewnieniu odpowiedniej czystości i uzyskaniu pozwoleń wymaganych przepisami odrębnymi.
3. Dla zmniejszenia uciążliwości związanych z działalnością zakładu górniczego wymaga się następujących działań profilaktycznych:
- a) usuwanie zaistniałych szkód górniczych w obiektach budowlanych, na gruntach rolnych i leśnych, odbywać się będzie na zasadach obowiązujących przepisów szczególnych.
 - b) wyposażenie właścicieli sąsiednich nieruchomości w instrukcje na temat zachowania się podczas robót strzałowych.
 - c) ustawienie tablic ostrzegawczych na wszystkich drogach w zasięgu stref zagrożenia. Tablice powinny zawierać informacje o stosowanych sygnałach ostrzegawczych i godzinach wykonywania robót strzałowych.
 - d) ustawienie zapór na drogach publicznych.
 - e) zmniejszenie ilości emitowanych pyłów poprzez wyposażenie maszyn i urządzeń służących urabianiu, przerabianiu i transportowi w odpowiednie zraszacze – stosownie do potrzeb wynikających z bliskości zabudowy. Drogi transportu wewnętrzne i publiczne należy projektować z uwzględnieniem wysokich parametrów jakościowych oraz zraszać w okresach suszy.

§ 9

Dla zachowania równowagi przyrodniczej i walorów naturalnych krajobrazu ustala się:

1. Nakaz utrzymania i ochrony zespołów zieleni naturalnej i półnaturalnej na terenach niezwiązanych z działalnością górniczą:
 - a) zadrzewień i zalesień zaklasyfikowanych w ewidencji gruntów jako „Lz” i „Ls” (w tym enklaw w obrębie terenów rolnych);
 - b) spełniających funkcje przeciwoerozyjne (zadrzewienia i zakrzewienia porastające jary, wąwozy i skarpy oraz zadrzewienia i zakrzewienia śródpolne);
 - c) stanowiących biologiczną strefę ochronną cieków (przylegające do wód powierzchniowych tereny z trwałą runią łąkową oraz kępami drzew i krzewów), szczególnie w terenie oznaczonym na rysunku planu symbolem ZL;
 - d) pojedynczych drzew – a zwłaszcza starodrzewu w liniach rozgraniczających dróg, za wyjątkiem niezbędnych cięć pielęgnacyjnych oraz wynikających z konieczności zapewnienia obowiązujących warunków technicznych.
2. Na styku terenów MU2, US2 i PG zlokalizowane jest stanowisko chronionego gatunku, prowadzenie działań inwestycyjnych w obrębie wymienionego obszaru wymaga uwzględnienie warunku zachowania stanowiska.
3. Zakaz budowy nowych obiektów kubaturowych poza terenami przeznaczonymi w planie na cele inwestycyjne.
4. Nakaz minimalizacji powierzchni terenu zajętej pod wyrobiska, zwałowiska i inne obiekty związane z działalnością górniczą poprzez:
 - a) prowadzenie odkrywki przy minimalnym dopuszczalnym kącie nachylenia odcinkowego zbocza,
 - b) składowanie kamienia odpadowego i nadkładu w wyrobisku lub na terenach wskazanych na ten cel.
5. Nakaz selekcjonowania z nadkładu i odrębnego składowania humusu, dla wykorzystania przy rekultywacji.
6. Nakaz rekultywacji terenów sukcesywnie wyłączanych z działalności górniczej w kierunku wodno-leśnym.
7. Dopuszcza się na terenach rolnych, oznaczonych symbolem R, zmianę sposobu użytkowania na cele leśne, z preferencją zajmowania w 1. kolejności gruntów niższych klas, tj. IV do VI, oraz niezmeliowanych.

Zasady ochrony dziedzictwa kulturowego i zabytków oraz dóbr kultury współczesnej

§ 10

1. W celu zachowania i ochrony istniejącej w obszarze substancji zabytkowej przyjmuje się – stosownie do przepisów szczególnych – ochronę dóbr kultury.
2. Ustala się strefę „B” ochrony konserwatorskiej obszaru historycznej wsi, gdzie współczesna działalnością inwestycyjna, gospodarcza i usługowa powinna uwzględniać wymagania kon-

serwatorskie. W strefie ustala się następujące warunki dot. zagospodarowania terenu:

- a) należy zachować i wyeksponować elementy historycznego układu przestrzennego (ulice, place, zabudowę, zielen), ze szczególnym uwzględnieniem zespołu dworskiego i osiedla robotniczego;
- b) należy zachować historyczną nawierzchnię brukową drogi do osiedla robotniczego w południowej części wsi; dopuszcza się bieżące remonty oraz przebudowę wyłącznie na warunkach ustalonych przez WUOZ;
- c) należy restaurować i modernizować technicznie obiekty zabytkowe z dostosowaniem współczesnej funkcji do ich wartości;
- d) należy odtwarzać i rewaloryzować historyczny układ przestrzenny, przyrodnicze elementy krajobrazu i historyczną infrastrukturę techniczną;
- e) modernizacja, rozbudowa i przebudowa obiektów istniejących powinna być kompozycyjnie spójna z zabudową historyczną;
- f) nowa zabudowa powinna harmonijnie nawiązywać do historycznej w zakresie lokalizacji, rozplanowania, skali, ukształtowania bryły, kształtu i wysokości dachu, poziomu posadowienia parteru, formy architektonicznej, formy i podziału otworów okiennych i drzwiowych, materiału;
- g) nowa zabudowa nie powinna dominować nad historyczną;
- h) ustala się wymaganą formę dachu nowej zabudowy: dwuspadowy symetryczny. Dopuszcza się wzbogacenie formy przez zastosowanie lukarn, świetlików itp.;
- i) należy stosować pokrycie dachu nowej zabudowy dachówką ceramiczną lub cementową w kolorze ceglastym. Zastosowanie innego materiału wymaga uzgodnienia z WUOZ;
- j) kolorystyka nowych obiektów powinna uwzględniać walory otoczenia oraz rozwiązania historyczne,
- k) wymaga się stosowania w elewacji nowych budynków pokrycia tynkiem lub cegłą;
- l) elementy dysharmonizujące, niespełniające wymagań ochrony konserwatorskiej lub naruszające ekspozycję elementów historycznych należy usunąć lub odpowiednio przebudować;
- m) zakazuje się lokalizacji dominant architektonicznych i urządzeń technicznych o gabarytach kolidujących z krajobrazem kulturowym wsi (w tym konstrukcji wieżowych i masztów urządzeń przekaźnikowych telekomunikacji);
- n) dopuszcza się lokalizację silosów itp. w tylnej części działki osłoniętej zabudową;
- o) zabrania się prowadzenia nowych napowietrznych linii teletechnicznych i energetycznych, istniejące należy sukcesywnie zastępować kablowymi; w wyjątkowych przypadkach dopuszcza się inne rozwiązania po uzgodnieniu z wojewódzkim konserwatorem zabytków;
- p) nakazuje się uzgadnianie wszelkich działań inwestycyjnych (w tym zmiana sposobu

użytkowania budynku lub terenu, rozbiorka, remont, przebudowa, modernizacja, budowa nowych obiektów) z WUOZ.

3. Ustala się strefę „K” ochrony konserwatorskiej krajobrazu kulturowego – ekspozycji układu zabytkowego wsi Górka Sobocka, gdzie wszelka działalność inwestycyjna podlega ograniczeniu poprzez obowiązek uzyskania poprzedzających wytycznych konserwatorskich.
4. Częściowej ochronie podlegają obiekty wyszczególnione w gminnej ewidencji obiektów zabytkowych prowadzonej przez Wójta Gminy, oznaczone na rysunku planu, gdzie przyjmuje się następujące zasady ochrony pojedynczych obiektów architektury:
 - a) obowiązuje utrzymanie walorów historycznych obiektów (bryła, kształt i geometria dachu, pokrycie, detal, otwory okienne i drzwiowe, kolor i podział stolarki itd.);
 - b) restauracja i modernizacja techniczna winna polegać na dostosowaniu współczesnej funkcji do wartości zabytkowej;
 - c) ochronie podlega starodrzew usytuowany przy obiektach;
 - d) wszelkie zamierzenia inwestycyjne dotyczące obiektów i terenów wymagają uzgodnienia z WUOZ;
 - e) rozbiorka obiektów może być przeprowadzona w uzasadnionych przypadkach, po uzyskaniu pozytywnej opinii konserwatorskiej i wykonaniu, na koszt inwestora dokumentacji inwentaryzacyjnej (pomiarowo-fotograficznej), a w razie stwierdzenia takiej potrzeby, również orzeczenia o stanie technicznym.
5. Ochronie podlegają stanowiska archeologiczne, oznaczone na rysunku planu:
 - a) strefa ochrony konserwatorskiej stanowiska „OW” określona została obszarem o promieniu 40 metrów, licząc od centrum stanowiska;
 - b) w granicach strefy podejmowanie działań zmierzających do zmiany dotychczasowego zagospodarowania lub prowadzenia na jej obszarze prac ziemnych lub budowlanych może być dopuszczone jedynie po uprzednim przebadaniu stanowiska metodami wykopaliskowymi, na koszt inwestora, stosownie do przepisów szczególnych;
 - c) działalność inwestycyjna jak melioracje, gazyfikacja, prace wodno-kanalizacyjne, energetyczne, teletechniczne oraz budowlane w granicach stanowiska – może być dopuszczona wyłącznie po uzgodnieniu z WUOZ.
6. W przypadku odkrycia przedmiotu, co do którego istnieje przypuszczenie, iż jest on zabytkiem, należy wstrzymać roboty mogące uszkodzić lub zniszczyć zabytek, zabezpieczyć zabytek przy użyciu dostępnych środków przedmiot i miejsce odkrycia zabytku oraz niezwłocznie zawiadomić o tym właściwego wojewódzkiego konserwatora zabytków, a jeśli nie jest to możliwe, właściwego wójta.
7. Wprowadza się wymóg udostępnienia terenu do inspekcji przez organy ochrony zabytków, a w przypadku odkrycia zabytków archeologicz-

nych przeprowadzenia na koszt inwestora archeologicznych badań ratowniczych.

Wymagania wynikające z potrzeb kształtowania przestrzeni publicznych

§ 11

Pasy dróg publicznych stanowią prawnie ustaloną przestrzeń publiczną, dla której obowiązują przepisy szczególne.

Zasady i sposoby zagospodarowania terenów podlegających ochronie oraz zasady ochrony zdrowia i bezpieczeństwa ludzi, wynikające z przepisów odrębnych

§ 12

W celu zachowania warunków ochrony wód oraz umożliwienia dostępu do wody i prowadzenia robót remontowych i konserwacyjnych ustala się:

1. Wykluczenie możliwości lokalizacji obiektów budowlanych na skarpach bezpośrednio opadających do potoków.
2. Na terenach zabudowy, sąsiadujących z powierzchniowymi wodami płynącymi, należy każdorazowo lokalizację obiektu budowlanego uzgodnić z administratorem cieku.
3. Ogrodzenia mogą być realizowane w odległości co najmniej 1,5 metra od górnej krawędzi skarpy brzegowej cieku.

§ 13

W celu zachowania wymogów w zakresie ochrony przeciwpożarowej należy:

1. Dla wszystkich budynków zapewnić możliwość dojazdu o każdej porze roku poprzez drogi i dojazdy niewydzielone o parametrach spełniających wymagania określone przepisami szczególnymi, jakim powinny odpowiadać drogi pożarowe (szerokość jezdni nie może być mniejsza niż 3 metry).
2. Zapewnić źródła przeciwpożarowego zaopatrzenia wodnego do zewnętrznego gaszenia pożaru, na zasadach określonych w przepisach szczególnych.

§ 14

1. W celu zapewnienia właściwych warunków ochrony przed hałasem, wyróżnia się tereny dopuszczające zabudowę mieszkaniową oznaczone w planie symbolami MR, MN, MU, gdzie należy zapewnić standardy środowiska określone przepisami szczególnymi.
2. W zabudowie mieszkaniowej realizowanej w pobliżu terenów lub obiektów wywołujących uciążliwość należy stosować techniczne środki eliminujące hałas, np. przegrody budowlane o podwyższonej izolacyjności akustycznej.

§ 15

Tereny pogórnice, po wydobyciu kopalni oznaczone na rysunku planu symbolem OG, przewiduje się rekultywować w kierunku wodno-leśnym, stąd ustalony w niniejszej uchwale kierunek rekultywacji leśno-wodny i pochodny, stanowiący uzupełnienie i kontynuację wcześniejszych ustaleń prawa miejscowego.

Zasady i warunki podziału i scalania nieruchomości

§ 16

1. Powierzchnia terenów lub działek dla projektowanej działalności górniczej i urządzeń infrastruktury technicznej powinna być dostosowana do założonego programu użytkowego, z uwzględnieniem powierzchni dla obiektów i urządzeń towarzyszących – w tym parkingów.
2. Tereny i poszczególne działki muszą mieć zapewniony dostęp do drogi publicznej bezpośrednio lub poprzez drogę wewnętrzną o min. szerokości 6,0 metrów w liniach rozgraniczających lub, jeśli wydzielenie drogi wewnętrznej jest niemożliwe, po ustalonym i zapisanym w odpowiedniej księdze wieczystej – pasie służebności drogowej o min. szerokości 4,5 m. Dla zapewnienia dostępu do infrastruktury technicznej oprócz ww. służebności drogowej, każda działka przeznaczona pod zabudowę lub działalność górniczą powinna posiadać stosowną służebność posadowienia niezbędnej infrastruktury technicznej.
3. Podstawowy kąt położenia granic działek w stosunku do pasa drogowego dróg publicznych winien wynosić – 90°; w przypadku podziałów dokonanych w obrębie grup istniejących działek o innym kącie dominującym – kąt należy odpowiednio dostosować. Narożniki wydzielanych działek leżących na skrzyżowaniach dróg należy ściąć zgodnie z przepisami odrębnymi dla zapewnienia tzw. trójkątów widoczności.
4. Projekty podziału działek położonych całkowicie lub częściowo w pasie dróg publicznych powinny być zaopiniowane przez właściwego zarządcę drogi.
5. Projekty podziału wymagające na podstawie przepisów odrębnych zgodności z miejscowym planem zagospodarowania przestrzennego należy uznać za zgodne z tym planem, jeśli uwzględniają linie rozgraniczające wyznaczone w rysunku planu oraz umożliwiają użytkowanie terenu zgodnie z parametrami i wskaźnikami ustalonymi w niniejszej uchwale.

Szczególne warunki zagospodarowania terenów oraz ograniczenia w ich użytkowaniu, w tym zakaz zabudowy

§ 17

1. Niniejsza uchwała dotyczy projektowanego obszaru i terenu górniczego złoża granitu „Górka I” podlegającego ochronie prawnej na mocy przepisów odrębnych. Wszelkie wynikające z działalności górniczej konflikty interesów osób fizycznych i podmiotów powinny być rozstrzygane wyłączenie na gruncie kodeksu cywilnego.
2. W obrębie granicy strefy 200-metrowej rozrzutu odłamków skalnych od robót strzałowych wyznaczonej na rysunku planu nie zezwala się na lokalizację nowej zabudowy, dopuszcza się utrzymanie, konieczną modernizację i rozbudowę istniejącej oraz lokalizację obiektów służebnych wobec istniejącej zabudowy (np.: garaż).
3. Na terenach rolnych obowiązuje bezwzględny zakaz lokalizacji nowej zabudowy, także tej

związanej bezpośrednio z prowadzeniem gospodarstwa rolnego.

Zasady obsługi obszaru w zakresie komunikacji oraz modernizacji, rozbudowy i budowy dróg

§ 18

1. Obszar planu miejscowego obsługiwany będzie przez drogi publiczne oraz drogi wewnętrzne (niezaliczone do żadnej z kategorii dróg publicznych).
2. Droga KDZ powiatowa klasy Z zachowuje wielofunkcyjny charakter, realizując głównie powiązania zewnętrzne – przy ograniczeniu ilości zjazdów do niezbędnych.
3. Drogi KDL powiatowe i gminne klasy L zachowują wielofunkcyjny charakter, realizując równocześnie powiązania zewnętrzne i wewnętrzne – przy ograniczeniu ilości zjazdów do niezbędnych.
4. Drogi KDD gminne klasy D zachowują wielofunkcyjny charakter, realizując głównie powiązania wewnętrzne.
5. Parametry techniczne dróg publicznych powinny odpowiadać określonym w obowiązujących przepisach szczególnych. Podstawowe parametry dróg określono w § 32.
6. W obrębie terenów zabudowy, rolnych, leśnych i zakładu górniczego układ komunikacyjny może być, stosownie do potrzeb, uzupełniony o odcinki dróg wewnętrznych i dojazdów niewydziałonych lub nowych dróg transportu rolnego i leśnego.

Zasady obsługi obszaru oraz modernizacji, rozbudowy i budowy systemów infrastruktury technicznej

§ 19

1. Zaopatrzenie w wodę:
 - a) utrzymuje się w obszarze rozbudowany system zaopatrzenia w wodę (sieci, urządzenia) zapewniający dostawę wody do wszystkich użytkowników;
 - b) zaspokojenie potrzeb dla planowanych inwestycji na cele komunalne i ochronę przeciwpożarową nastąpi poprzez rozbudowę sieci i urządzeń;
 - c) ustala się bieżącą konserwację, remonty kapitalne oraz wymianę zużytych rurociągów w celu zmniejszenia strat w przesyłce wody;
 - d) zachowuje się istniejące i dopuszcza budowę lokalnych ujęć wody ze studni kopanych jako zabezpieczenie w przypadku awarii lub klęsk żywiołowych oraz z możliwością ich wykorzystania do celów gospodarczych lub tymczasowo wykorzystywanych do celów bytowych – do czasu realizacji inwestycji gminnej.
2. Odprowadzanie i oczyszczanie ścieków:
 - a) ustala się sukcesywną rozbudowę gminnej sieci kanalizacyjnej obejmującą obszar planu z odprowadzeniem ścieków do systemu kanalizacji i oczyszczalni ścieków;
 - b) warunkowo zezwala się na budowę indywidualnych oczyszczalni przyobiektowych

- i zbiorników bezodpływowych – do czasu realizacji systemu gminnego;
- c) ustala się zakaz odprowadzenia nieoczyszczonych odpowiednio ścieków komunalnych i bytowych do wód powierzchniowych i do ziemi;
 - d) ustala się obowiązek odprowadzania wód deszczowych z dróg, parkingów i terenów usługowych poprzez urządzenia do podczyszczania ścieków – zgodnie z przepisami szczególnymi;
 - e) z terenów przeznaczonych do zainwestowania wody opadowe należy odprowadzać do kanalizacji deszczowej lub zbiorników małej retencji. W przypadku braku kanalizacji deszczowej dopuszcza się odprowadzenie wód opadowych zgodnie z przepisami szczególnymi;
 - f) na całym obszarze obowiązuje zakaz wprowadzania ścieków sanitarnych do kanalizacji deszczowej i odwrotnie.
3. Zaopatrzenie w energię elektryczną:
- a) utrzymuje się zasilanie obszaru ze stacji elektroenergetycznych (GPZ) poprzez sieć rozdzielczą napowietrzno-kablową 20 kV i istniejące stacje transformatorowe – według warunków ustalonych przez dysponenta urządzeń;
 - b) ustala się rozbudowę sieci niskich napięć oraz punktów oświetlenia ulicznego w pasach drogowych i na terenach przyległych określonych w odpowiednich ustaleniach planu;
 - c) budowa i rozbudowa istniejących w obszarze planu sieci napowietrznych, może być prowadzona zgodnie z wymogami ochrony zabytków.
4. Zasady zaopatrzenia w gaz ziemny:
- a) na całym obszarze objętym planem dopuszcza się budowę sieci i urządzeń przesyłu lub zaopatrzenia w gaz ziemny, w tym m.in. stacje redukcyjne, pomiarowe itp.
 - b) prowadzenie sieci gazowej należy projektować wyłącznie w terenach ogólnodostępnych, pasach dróg i ulic. Dopuszcza się także poprzez tereny zainwestowania, jednakże z zgodą ich dysponenta oraz z poszanowaniem naturalnych linii podziału, granic władania, możliwości późniejszego zagospodarowania itp.
5. Ustala się następujące zasady postępowania z odpadami wprowadzone w oparciu o przepisy szczególne:
- 1) organizację odbioru odpadów ze wszystkich gospodarstw domowych, obiektów usługowych i działalności gospodarczej zgodnie z gminnym programem gospodarki odpadami i przepisami szczególnymi;
 - 2) segregację odpadów u źródeł ich powstania przy założeniu:
 - a) zagospodarowania większości substancji organicznych we własnym zakresie,
 - b) selekcji a następnie wykorzystania surowców wtórnych (szkło, metale, tworzywa sztuczne, makulatura, itp.),
 - c) wydzielania i przygotowania do odbioru odpadów wielkogabarytowych,
 - d) gromadzenia wyselekcjonowanych odpadów komunalnych w kontenerach i wywóz na składowisko;
- 3) organizację wywozu odpadów przemysłowych, w tym niebezpiecznych, w oparciu o indywidualne uzgodnienia z firmami specjalistycznymi;
- 4) z odpadami górniczymi i wydobywczymi należy postępować zgodnie z obowiązującymi przepisami szczególnymi i sporządzonym na ich podstawie programem gospodarowania odpadami wydobywczymi.
- 5) transport odpadów komunalnych na składowisko wskazane w uchwale samorządu gminy.
6. Zasady zaopatrzenia w ciepło:
- 1) ustala się realizację lokalnych źródeł ciepła na gaz, energię elektryczną, paliwa płynne i stałe o niskiej zawartości siarki oraz odnawialne źródła energii, a także drewna i jego pochodnych, wg warunków określonych w § 8 ust. 1 pkt i).
7. Obsługa obszaru w zakresie telekomunikacji:
- a) utrzymuje się istniejący system łączności przewodowej oraz dopuszcza jego budowę, rozbudowę i modernizację,
 - b) stacje bazowe telefonii komórkowej, w tym wieżowe należy lokalizować w odległości od budynków mieszkalnych nie mniejszej niż 100 m oraz zgodnie z wymogami ochrony zabytków.
- Sposób i terminy tymczasowego zagospodarowania, urządzania i użytkowania terenów**
- § 20
1. Dotychczasowy sposób użytkowania jest dozwolony najpóźniej do czasu rozpoczęcia realizacji inwestycji określonej niniejszym planem miejscowym.
 2. Nie zezwala się na realizację tymczasowych obiektów budowlanych na gruntach niezainwestowanych i nieprzeznaczonych planem do zainwestowania.
 3. W pasach linii rozgraniczających dróg publicznych dopuszcza się użytkowanie terenów na dotychczasowych zasadach, bez możliwości wprowadzania nowej zabudowy,
 4. Tereny, o których mowa w ust. 3, mogą być w przyszłości wykorzystane na cele modernizacji drogi do wymaganych parametrów, stosownie do zamierzeń zarządcy.
- R o z d z i a ł I I I
- Przepisy dotyczące poszczególnych terenów wydzielonych liniami rozgraniczającymi**
- § 21
1. Teren wydzielony liniami rozgraniczającymi i oznaczony symbolem „OG ” przeznaczony jest pod **teren eksploatacji górniczej – wyrobisko i zwałowisko**.
 2. W obszarze ustala się eksploatację złoża granitu sposobem odkrywkowym. Dopuszcza się ura-

bianie złoża przy użyciu materiałów wybuchowych, przy czym w strefach zbliżonych do istniejącej i projektowanej zabudowy należy przewidzieć w planie ruchu kopalni takie technologie wydobywania, które ograniczą do minimum ewentualne oddziaływanie na wymienione strefy zabudowy.

3. Dopuszcza się składowanie nadkładu i odpadów poeksploatacyjnych w zwałowisku wewnętrznym jako element rekultywacji.
4. Dla obszaru ustala się:
 - a) budowę obiektów i urządzeń z zakresu przemysłu wydobywczego z możliwością, rozbudowy lub modernizacji;
 - b) budowę, rozbudowę lub modernizację sieci i urządzeń infrastruktury technicznej;
 - c) realizację urządzeń lub budowli komunikacji wewnętrznej.
5. Obiekty i urządzenia wymienione w pkt 4 należy realizować przy uwzględnieniu warunków określonych w odpowiednich ustaleniach ogólnych planu, w tym parametrów i wskaźników kształtowania zabudowy, określonych w § 5 i 6 oraz wymogów wynikających z odrębnych przepisów technicznych.

§ 22

1. Teren wydzielony liniami rozgraniczającymi i oznaczony symbolem „**PG**” przeznaczony jest pod **teren zakładu górniczego – składowiska, zaplecze techniczne, przeróbka i załadunek**.
2. W obszarze dopuszcza się przerób urobku, składowanie odpadów poeksploatacyjnych i nadkładu, załadunek urobku do składów samochodowych.
3. Dla obszaru ustala się:
 - a) budowę obiektów i urządzeń z zakresu przemysłu wydobywczego i transportu z możliwością rozbudowy lub modernizacji;
 - b) budowę sieci i urządzeń infrastruktury technicznej z możliwością rozbudowy lub modernizacji;
 - c) budowę urządzeń komunikacji wewnętrznej, w tym bocznicy kolejowej z możliwością rozbudowy lub modernizacji.
4. W obszarze dopuszcza się lokalizację uzupełniających funkcji przemysłowych lub usługowych związanych z działalnością zakładu górniczego.
5. Dopuszcza się rolno-leśny sposób użytkowania terenów niezajętych pod działalność górnictwa i wyłączanych z działalności górniczej.
6. Obiekty i urządzenia wymienione w pkt 3 i 4 należy realizować przy uwzględnieniu warunków określonych w odpowiednich ustaleniach ogólnych planu, w tym parametrów i wskaźników kształtowania zabudowy, określonych w § 5 i § 6; wymogów wynikających z odrębnych przepisów technicznych.

§ 23

1. Tereny wydzielone liniami rozgraniczającymi i oznaczone symbolami „**R1 ÷ R7**” przeznaczony jest pod **użytki rolne wyłączone spod zabudowy**.
2. Dla terenów ustala się:

- a) utrzymanie łąk, pastwisk, upraw polowych i ogrodniczych, sadownictwa i stawów rybnych,
 - b) utrzymanie oraz budowę sieci infrastruktury technicznej oraz dróg dojazdowych,
 - c) możliwość zalesień na terenach niezmeliorowanych, zgodnie z przepisami szczególnymi,
 - d) możliwość utrzymania i remontu niezbędnych obiektów związanych z działalnością zakładu górniczego.
3. Na przedmiotowych terenach wyklucza się:
 - a) niszczenie zadrzewień i zakrzewień śródpolnych;
 - b) naruszanie lokalnych cieków i niszczenie urządzeń melioracyjnych;
 - c) lokalizację nowych obiektów budowlanych, w tym towarzyszących tzw. działkom rekreacyjnym,
 - d) wytyczenia szlaków turystycznych pieszych i rowerowych poza istniejącymi drogami ogólnodostępnymi.

§ 24

1. Teren wydzielony liniami rozgraniczającymi i oznaczony symbolem „**R-ZL**” przeznaczony jest pod **użytki rolne ze wskazaniem pod zalesienie**, z uwagi na erozję wodną spowodowaną wysokim nachyleniem.
2. Dla terenów ustala się:
 - a) możliwość utrzymania użytków rolnych, pod warunkiem stosowania zabiegów technicznych chroniących glebę przed erozją;
 - b) utrzymanie oraz budowę sieci infrastruktury technicznej oraz dróg dojazdowych;
 - c) zalesienia zgodnie z przepisami szczególnymi;
 - d) możliwość utrzymania i remontu niezbędnych obiektów technicznych związanych z działalnością zakładu górniczego.
3. Na przedmiotowych terenach wyklucza się:
 - a) niszczenie zadrzewień i zakrzewień śródpolnych;
 - b) naruszanie lokalnych cieków i niszczenie urządzeń melioracyjnych;
 - c) lokalizację nowych obiektów budowlanych, w tym towarzyszących tzw. działkom rekreacyjnym;
 - d) wytyczenia szlaków turystycznych pieszych i rowerowych poza istniejącymi drogami ogólnodostępnymi.

§ 25

1. Tereny wydzielone liniami rozgraniczającymi i oznaczone symbolami „**ZL1 ÷ ZL3**” przeznaczony jest pod **las wyłączony spod zabudowy**.
2. W terenie ustala się:
 - a) utrzymanie i ochronę drzewostanów dla zachowania trwałości lasów;
 - b) utrzymanie i ochronę istniejących cieków;
 - c) użytkowanie zgodne z planami urządzenia lasów uwzględniającymi ich ochronny charakter;
 - d) możliwość realizacji urządzeń komunikacji pieszej i kołowej niezbędnej dla prowadzenia właściwej gospodarki leśnej;

- e) możliwość realizacji niezbędnych sieci infrastruktury technicznej;
 - f) możliwość realizacji, utrzymania i remontu niezbędnych obiektów technicznych związanych z działalnością zakładu górniczego.
3. W terenach wymienionych w ust. 1 wyklucza się dewastację lasów oraz lokalizację wszelkiego zainwestowania (w tym związanego z turystyką), z wyjątkiem urządzeń wymienionych w ust. 2.

§ 26

1. Dla terenów wydzielonych liniami rozgraniczającymi i oznaczonych symbolami „**MR1 ÷ MR6**” ustala się przeznaczenie podstawowe pod **zabudowę zagrodową i mieszkalną jednorodziną**.
2. Dopuszcza się przeznaczenie uzupełniające terenów dla realizacji:
 - a) nieuciążliwych form działalności gospodarczej o charakterze usługowym i produkcyjnym na wydzielonych działkach lub jako budynków uzupełniających na działkach z zabudową mieszkalną,
 - b) lokali dla działalności jw. w budynkach mieszkalnych,
 - c) garaży i budynków gospodarczych wolno stojących, przyległych lub wbudowanych,
 - d) dróg i dojazdów niewydzielonych, zatok postojowych i parkingów przyobiekтовых,
 - e) sieci i urządzeń infrastruktury technicznej.
3. Dla terenów ustala się:
 - 1) utrzymanie dotychczasowego użytkowania – istniejących obiektów usługowych, produkcyjnych oraz magazynowych, z możliwością ich przebudowy, rozbudowy lub zmiany sposobu użytkowania – zgodnego z funkcją podstawową lub uzupełniającą;
 - 2) utrzymanie dotychczasowego użytkowania – istniejących obiektów mieszkalnych i zagrodowych oraz budynków gospodarczych, z możliwością zmiany sposobu użytkowania – zgodnego z funkcją podstawową lub uzupełniającą;
 - 3) możliwość lokalizacji nowych obiektów;
 - 4) możliwość bieżącej konserwacji, remontów, przebudowy i rozbudowy istniejących obiektów;
 - 5) utrzymanie oraz realizację terenów zielonych.
4. Obiekty i urządzenia wymienione w ust. 2 należy realizować przy uwzględnieniu:
 - 1) warunków określonych w odpowiednich ustaleniach ogólnych planu, w tym parametrów i wskaźników kształtowania zabudowy, określonych w § 5 i 6;
 - 2) wymogów wynikających z odrębnych przepisów technicznych.

§ 27

1. Dla terenów wydzielonych liniami rozgraniczającymi i oznaczonych symbolami „**MN1 ÷ MN10**” ustala się przeznaczenie podstawowe pod **zabudowę mieszkalną jednorodziną**.
2. Dopuszcza się przeznaczenie uzupełniające terenów dla realizacji:

- a) nieuciążliwych form działalności gospodarczej o charakterze usługowym na wydzielonych działkach lub jako budynków uzupełniających na działkach z zabudową mieszkalną,
 - b) na terenie MN8 dopuszcza się lokalizację działalności związanych z przerobem kamienia, pod warunkiem że oddziaływanie podmiotu nie przekroczy nieruchomości, do których podmiot posiada tytuł prawny, lub na sąsiednich nieruchomościach wystąpią podobne rodzaje działalności oraz przy zastosowaniu koniecznych rozwiązań chroniących zabudowę mieszkaniową przed uciążliwościami,
 - c) lokali dla działalności jw. w budynkach mieszkalnych,
 - d) garaży i budynków gospodarczych wolno stojących, przyległych lub wbudowanych,
 - e) dróg i dojazdów niewydzielonych, zatok postojowych i parkingów przyobiekтовых,
 - f) sieci i urządzeń infrastruktury technicznej.
3. Dla terenów ustala się:
- a) utrzymanie dotychczasowego użytkowania – istniejących obiektów mieszkalnych oraz budynków gospodarczych, z możliwością zmiany sposobu użytkowania – zgodnego z funkcją podstawową lub uzupełniającą;
 - b) możliwość lokalizacji nowych obiektów;
 - c) możliwość bieżącej konserwacji, remontów, przebudowy i rozbudowy istniejących obiektów;
 - d) utrzymanie oraz realizację terenów zielonych.
4. Obiekty i urządzenia wymienione w ust. 2 należy realizować przy uwzględnieniu:
- a) warunków określonych w odpowiednich ustaleniach ogólnych planu, w tym parametrów i wskaźników kształtowania zabudowy, określonych w § 5 i 6;
 - b) wymogów wynikających z odrębnych przepisów technicznych.

§ 28

1. Dla terenów wydzielonych liniami rozgraniczającymi i oznaczonych symbolami „**MU1 ÷ MU5**” ustala się przeznaczenie podstawowe pod **zabudowę mieszkaniową i usługową**.
2. Zabudowa usługowa powinna być związana z usługami komercyjnymi i może być realizowana jako samodzielne budynki bez funkcji mieszkalnej, budynki uzupełniające na działkach z zabudową mieszkalną, lub wbudowane lokale w budynkach mieszkalnych.
3. Przez zabudowę mieszkalną należy rozumieć zarówno jedno- jak i wielorodzinną.
4. Dopuszcza się przeznaczenie uzupełniające terenów dla realizacji:
 - a) garaży i budynków gospodarczych wolno stojących, przyległych lub wbudowanych,
 - b) dróg, dojazdów i dojeżdż, zatok postojowych i parkingów przyobiekтовых,
 - c) sieci i urządzeń infrastruktury technicznej,
 - d) małej architektury, urządzeń i budowli ogrodowych, sportowych i rekreacyjnych.
5. Dla terenów ustala się:

- a) utrzymanie dotychczasowego użytkowania – istniejących obiektów, z możliwością ich przebudowy, rozbudowy lub zmiany sposobu użytkowania – zgodnego z funkcją podstawową lub uzupełniającą;
 - b) możliwość lokalizacji nowych obiektów o przeznaczeniu zgodnym z funkcją podstawową lub uzupełniającą
 - c) utrzymanie i budowę sieci infrastruktury technicznej, dróg oraz parkingów;
 - d) utrzymanie oraz realizację urządzonych terenów zielonych; wzdłuż granic terenu oraz w miejscach dostępnych pomiędzy dojazdami i elementami małej architektury należy wprowadzić zieleń o charakterze izolacyjno-osłonowym oraz dekoracyjnym.
6. Obiekty i urządzenia wymienione w ust. 2 należy realizować przy uwzględnieniu:
- a) warunków określonych w odpowiednich ustaleniach ogólnych planu, w tym parametrów i wskaźników kształtowania zabudowy, określonych w § 6 i 7;
 - b) wymogów wynikających z odrębnych przepisów technicznych.

§ 29

1. Teren wydzielony liniami rozgraniczającymi i oznaczony symbolem „U” przeznaczony jest pod **zabudowę usługową**.
2. Dopuszcza się przeznaczenie uzupełniające terenu dla realizacji:
 - a) garaży i budynków gospodarczych wolno stojących, przyległych lub wbudowanych,
 - b) dróg i dojazdów niewydzielonych, zatok postojowych i parkingów przyobiektowych,
 - c) sieci i urządzeń infrastruktury technicznej.
3. Dla terenu ustala się:
 - a) utrzymanie dotychczasowego użytkowania – istniejących obiektów usługowych, z możliwością ich przebudowy, rozbudowy lub zmiany sposobu użytkowania – zgodnego z funkcją podstawową lub uzupełniającą;
 - b) możliwość lokalizacji nowych obiektów o przeznaczeniu zgodnym z funkcją podstawową lub uzupełniającą;
 - c) utrzymanie i budowę sieci infrastruktury technicznej, dróg oraz parkingów;
 - d) utrzymanie oraz realizację urządzonych terenów zielonych; wzdłuż granic terenu oraz w miejscach dostępnych pomiędzy dojazdami i elementami małej architektury należy wprowadzić zieleń o charakterze izolacyjno-osłonowym oraz dekoracyjnym.
4. Obiekty i urządzenia wymienione w ust. 2 należy realizować przy uwzględnieniu:
 - a) warunków określonych w odpowiednich ustaleniach ogólnych planu, w tym parametrów i wskaźników kształtowania zabudowy, określonych w § 6–8;
 - b) wymogów wynikających z odrębnych przepisów technicznych.

§ 30

1. Tereny wydzielone liniami rozgraniczającymi i oznaczone symbolami „K1 ÷ K3” przeznaczony jest

się zgodnie z istniejącą funkcją na cele **komunikacji i transportu urobku**.

2. Dla terenów ustala się utrzymanie dotychczasowego użytkowania jako linii kolejki, drogi, placu postojowego, składowego, manewrowego itp.
3. Dopuszcza się przeznaczenie uzupełniające terenów dla realizacji:
 - a) dróg dojazd pieszych z niezbędnymi elementami małej architektury;
 - b) niezbędnych sieci i urządzeń infrastruktury technicznej.
4. Obiekty i urządzenia wymienione w ust. 2 należy realizować przy uwzględnieniu:
 - a) warunków ochrony zabytków określonych w odpowiednich ustaleniach ogólnych planu;
 - b) wymogów wynikających z odrębnych przepisów technicznych.

§ 31

1. Dla terenów wydzielonych liniami rozgraniczającymi i oznaczonych symbolami „US1 ÷ 2” ustala się przeznaczenie podstawowe pod **sport i rekreację**.
2. Dla terenu ustala się:
 - a) utrzymanie i budowę budowli, urządzeń i budynków sportowych i rekreacyjnych, w tym zaplecza socjalnego itp.,
 - b) utrzymanie i budowę sieci i urządzeń infrastruktury technicznej oraz dojazd pieszych, dróg rowerowych i niezbędnych elementów małej architektury.
3. Obiekty i urządzenia wymienione w ust. 2 należy realizować przy uwzględnieniu warunków określonych w odpowiednich ustaleniach ogólnych planu i przepisach szczególnych.

§ 32

1. Dla obsługi komunikacyjnej obszaru ustala się tereny dróg publicznych i wewnętrznych oznaczone na rysunku planu symbolami:
 - 1) **KDZ** – istniejąca droga publiczna kategorii powiatowej, docelowej klasy Z (zbiorcza) o szerokości 15÷20 metrów w liniach rozgraniczających i przekroju jednojezdniowym,
 - 2) **KDL** – istniejące i projektowane drogi publiczne kategorii gminnej, klasy L (lokalnej) o szerokości 12 metrów w liniach rozgraniczających i przekroju jednojezdniowym,
 - 3) **KDD** – istniejące i projektowane drogi publiczne kategorii gminnej, klasy D (dojazdowe) o szerokości 10 metrów w liniach rozgraniczających i przekroju jednojezdniowym,
 - 4) **KDW** – istniejące drogi wewnętrzne (niezaliczone do żadnej z kategorii dróg publicznych) o szerokości 6÷10 metrów w liniach rozgraniczających.
2. Dla dróg publicznych i wewnętrznych ustala się:
 - 1) utrzymanie, modernizację i rozbudowę oraz budowę urządzeń drogowych, w tym korektę łuków poziomych oraz realizację chodników, miejsc postojowych, placów do zawracania itp., dla uzyskania parametrów technicznych określonych w przepisach szczególnych;
 - 2) przebudowę skrzyżowań;
 - 3) możliwość budowy ścieżek rowerowych;

- 4) umieszczania zieleni izolacyjnej oraz tablic i szyldów – na warunkach ustalonych przez zarządcę drogi;
 - 5) utrzymanie oraz możliwość lokalizacji sieci infrastruktury technicznej oraz pasów zieleni izolacyjnej.
3. Drogi publiczne KDZ i KDL należy docelowo wyposażyć w co najmniej w jednostronny chodnik o szerokości min 1,5 m. Dla dróg dojazdowych (KDD) i wewnętrznych (KDW) dopuszcza się stosowanie rozwiązań w formie ciągów pieszo-jezdnych o minimalnej szerokości jezdni 5 m.
4. Projektowane w obszarze zainwestowanym drogi wewnętrzne, niestanowiące dróg ogólnodostępnych, muszą spełniać wymagania wynikające z przepisów techniczno-budowlanych.
5. Dla zachowania tzw. trójkątów widoczności obowiązuje nakaz stosowania ściąg kątów prostych w rzucie ogrodzenia przy skrzyżowaniu z drogą KDZ o wym. 10 x 10 m oraz w strefie skrzyżowania z drogą KDL i KDD o wym. 5 x 5 m.
- a) w terenach oznaczonych symbolami **PG i OG** – w wysokości 15%;
 - b) w terenach oznaczonych symbolami **MN, MR, MU i U** – w wysokości 5%;
 - c) w pozostałych terenach oraz w stosunku do nieruchomości gminy – w wysokości 0%.

§ 34

Wykonanie uchwały powierza się Wójtowi Gminy Kondratowice.

§ 35

Uchwała wchodzi w życie po upływie 30 dni od daty jej ogłoszenia w Dzienniku Urzędowym Województwa Dolnośląskiego.

R o z d z i a ł I V

Przepisy końcowe

§ 33

Ustala się stawkę procentową, służącą naliczeniu jednorazowej opłaty z tytułu wzrostu wartości nieruchomości objętych planem:

PRZEWODNICZĄCY
RADY GMINY

ALEKSANDER SKORUPSKI

**Załącznik nr 1 do uchwały Rady Gminy
w Kondratowicach nr XXXVII/236/2009
z dnia 28 sierpnia 2008 r.**

**MIEJSCOWY PLAN ZAGOSPODAROWANIA
PRZESTRZENNEGO TERENU GÓRNICZEGO
ZŁOŻA GRANITU "GÓRKA I"
ORAZ WSI GÓRKA SOBOCKA
załącznik graficzny nr 1**

LEGENDA:

OBOWIĄZUJĄCE USTALENIA PLANU:

- granice obszaru objętego planem miejscowym
- granica załącznika graficznego
- linie rozgraniczające tereny o różnych funkcjach
- nieprzerwaną linią zabudowy
- granica strefy "B" ochrony konserwatorskiej
- granica strefy "C" ochrony konserwatorskiej

OBOWIĄZUJĄCE FUNKCJE TERENÓW:

- PG teren zakładu górniczego - zakładowe techniczne, przarobka i załadunek
- OG teren eksploatacji górniczej - wyrobisko i zwalowisko
- ZL teren lasu wyłączonego spod zabudowy
- R teren użytków rolnych wyłączony spod zabudowy
- RZL teren użytków rolnych wyłączony spod zabudowy i wskazany do zasiedlenia
- MR teren zabudowy zagrodowej i mieszkalnej jednorodzinnej
- MN teren zabudowy mieszkalnej jednorodzinnej
- MU teren zabudowy mieszkalnej i usługowej
- U teren zabudowy usługowej
- US teren sportowo-rekreacyjny
- KDZ pas drogi publicznej klasy Z (zbiornik)
- KDL pas drogi publicznej klasy L (lokalnej)
- KDD pas drogi publicznej klasy D (dojazdowej)
- KDW pas drogi wewnętrznej
- K teren komunikacji i transportu urobku

OZNACZENIA INNE:

- NIEBĘDĄCE USTALENIEM PLANU: granica obszaru geologicznego
- o obiekt w ewidencji zabytków
- o stanowisko archeologiczne
- o granica obszaru górniczego OG "Janowicki"
- o granica terenu górniczego "G" "Janowicki"
- o granica strefy ochronnej ciałami skalnymi od robót strzałowych
- o granica strefy technicznej gazolagazu

SKALA 1 : 2000

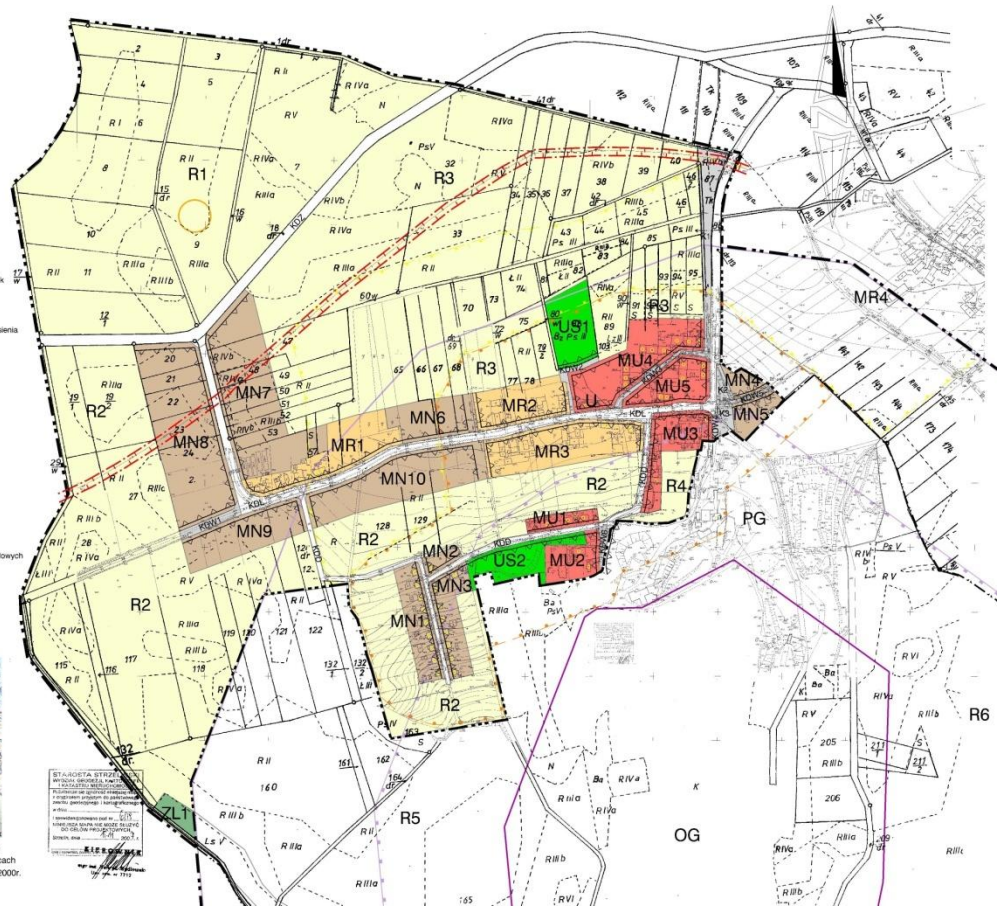


Załącznik nr 1 do Uchwały
Nr...
Rady Gminy
w Kondratowicach
z dnia...

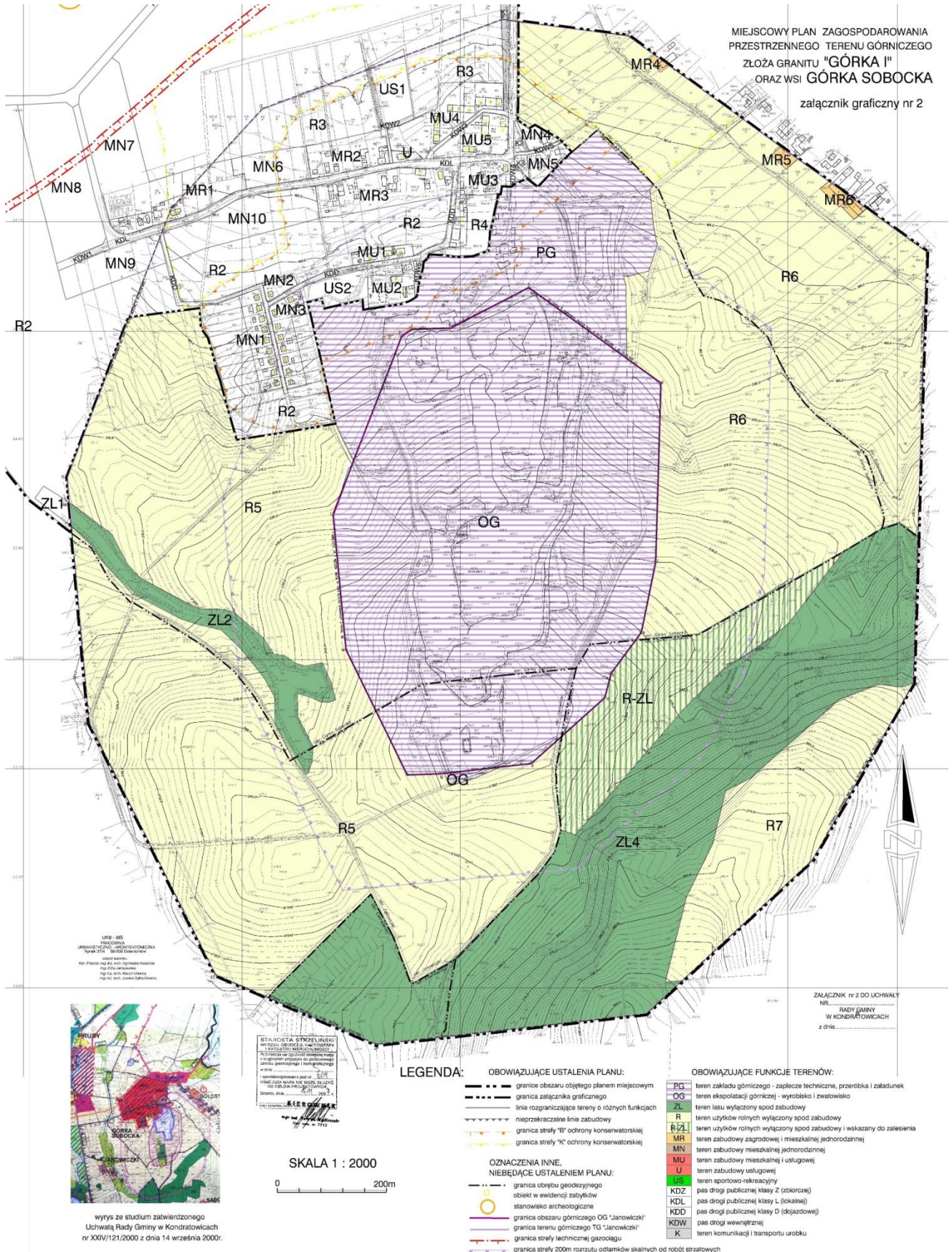


URB-BS
URZĄD MIEJSCOWY W KONDROTOWICACH
ul. Główna 10
54-200 Kondratowice

wyrys za studium zatwierdzonego
Uchwałą Rady Gminy w Kondratowicach
nr XXIV/121/2000 z dnia 14 września 2000r.



**Załącznik nr 2 do uchwały Rady Gminy
w Kondratowicach nr XXXVII/236/2009
z dnia 28 sierpnia 2008 r.**



**Załącznik nr 3 do uchwały Rady Gminy
w Kondratowicach nr XXXVII/236/2009
z dnia 28 sierpnia 2008 r.**

**Rozstrzygnięcie o sposobie rozpatrzenia uwag wniesionych do projektu
miejscowego planu zagospodarowania przestrzennego**

Na podstawie art. 20 ust. 1 ustawy z dnia 27 marca 2003 r. o planowaniu i zagospodarowaniu przestrzennym (Dz. U. z 2003 r. Nr 80, poz. 717, z późniejszymi zmianami) Rada Gminy w Kondratowicach rozstrzyga, co następuje:

§ 1

W związku z brakiem uwag do projektu miejscowego planu zagospodarowania przestrzennego wyłożonego do publicznego wglądu wraz z prognozą skutków wpływu ustaleń planu za środowisko, nie rozstrzyga się o sposobie ich rozpatrzenia.

**Załącznik nr 4 do uchwały Rady Gminy
w Kondratowicach nr XXXVII/236/2009
z dnia 28 sierpnia 2008 r.**

**Rozstrzygnięcie o sposobie realizacji zapisanych w planie inwestycji z zakresu infrastruktury
technicznej, które należą do zadań własnych gminy, oraz zasadach ich finansowania,
zgodnie z przepisami o finansach publicznych**

Na podstawie art. 20 ust. 1 ustawy z dnia 27 marca 2003 r. o planowaniu i zagospodarowaniu przestrzennym (Dz. U. z 2003 r. Nr 80, poz. 717, z późniejszymi zmianami) i art. 7 ust. 1 pkt 2 i 3 ustawy z dnia 8 marca 1990 r. o samorządzie gminnym (jednolity tekst Dz. U. z 2001 r. Nr 142, poz. 1591, z późniejszymi zmianami) Rada Gminy w Kondratowicach rozstrzyga, co następuje:

§ 1

Wykaz zadań własnych zapisanych w planie:

- 1) Przedłużenie i modernizacja drogi gminnej, oznaczonej na rysunku planu symbolem KDD, do parametrów określonych planem wraz z realizacją w jej ciągu sieci infrastruktury technicznej.

§ 2

Sposób realizacji zapisanych w planie inwestycji z zakresu infrastruktury technicznej, które należą do zadań własnych gminy:

- 1) w oparciu o obowiązujące przepisy m.in. Prawo zamówień publicznych itp.,
- 2) w oparciu o przepisy branżowe, w tym np. Prawo energetyczne,
- 3) etapowanie realizacji zadania w oparciu o:
 - wieloletni plan inwestycyjny gminy,
 - wieloletni plan finansowy gminy.

§ 3

Możliwe zasady finansowania zapisanych w planie inwestycji z zakresu infrastruktury technicznej, które należą do zadań własnych gminy, zgodnie z przepisami o finansach publicznych:

- 1) z budżetu gminy zgodnie z uchwałą budżetową
- 2) z kredytów i pożyczek
- 3) z obligacji komunalnych
- 4) z udziału inwestorów zewnętrznych na podstawie odrębnych porozumień
- 5) ze środków pomocowych UE
- 6) z Wojewódzkiego Funduszu Ochrony Środowiska
- 7) z innych źródeł

3029

**UCHWAŁA RADY GMINY MIĘKINIA
NR XXXVIII/389/09**

z dnia 29 lipca 2009 r.

w sprawie miejscowego planu zagospodarowania przestrzennego dla gazociągu wysokiego ciśnienia relacji Taczałin – Radakowice oraz Radakowice – Gałów na obszarze gminy Miękinia

Na podstawie art. 18 ust. 2 pkt 5, art. 40 ust. 1 i art. 41 ust. 1 ustawy z dnia 8 marca 1990 r. o samorządzie gminnym (tekst jednolity Dz. U. z 2001 r. Nr 142, poz. 1591, zmiany Dz. U. z 2002 r. Nr 23, poz. 220, Nr 62, poz. 558, Nr 113, poz. 984, Nr 153, poz. 1271 i Nr 214, poz. 1806, z 2003 r. Nr 80, poz. 717, Nr 162, poz. 1568, z 2004 r. Nr 102, poz. 1055, Nr 116, poz. 1203, Nr 167, poz. 1759, z 2005 r. Nr 172, poz. 1441, Nr 175, poz. 1457, z 2006 r. Nr 17, poz. 128, Nr 181, poz. 1337, z 2007 r. Nr 48, poz. 327, Nr 138, poz. 974, Nr 173, poz. 1218) oraz art. 3 ust. 1 i art. 20 ust. 1 ustawy z dnia 27 marca 2003 r. o planowaniu i zagospodarowaniu przestrzennym (Dz. U. z 2003 r. Nr 80, poz. 717, zmiany Dz. U. z 2004 r. Nr 6, poz. 41, Nr 141, poz. 1492, z 2005 r. Nr 113, poz. 954, Nr 130, poz. 1087, z 2006 r. Nr 45, poz. 319, Nr 225, poz. 1635, z 2007 r. Nr 127, poz. 880), w związku z uchwałą nr XXV/253/08 Rady Gminy Miękinia z dnia 11 lipca 2008 r. w sprawie przystąpienia do sporządzenia miejscowego planu zagospodarowania przestrzennego dla gazociągu wysokiego ciśnienia relacji Taczałin – Radakowice oraz Radakowice – Gałów na obszarze gminy Miękinia, na wniosek Wójta Gminy Miękinia uchwala się, co następuje:

R o z d z i a ł 1

Przepisy ogólne

§ 1

1. Uchwala się miejscowy plan zagospodarowania przestrzennego dla gazociągu wysokiego ciśnienia relacji Taczałin – Radakowice oraz Radakowice – Gałów na obszarze gminy Miękinia, zwany dalej planem.
2. Granice obszaru objętego planem oznaczono na rysunku planu, stanowiącym załącznik graficzny do niniejszej uchwały.
3. Załącznikami do niniejszej uchwały są:
 - 1) załącznik nr 1 – rysunek planu sporządzony na mapie zasadniczej oraz ewidencyjnej w skali 1 : 2000, stanowiący integralną część uchwały,
 - 2) załącznik nr 2 – rozstrzygnięcie o sposobie rozpatrzenia uwag wniesionych do projektu planu,
 - 3) załącznik nr 3 – rozstrzygnięcie o sposobie realizacji zapisanych w planie, inwestycji z zakresu infrastruktury technicznej, które należą do zadań własnych gminy oraz zasadach ich finansowania, zgodnie z przepisami o finansach publicznych.
4. W planie nie określa się:
 - 1) wymagań wynikających z potrzeb kształtowania przestrzeni publicznych, ponieważ nie zostały one wskazane w „Studium uwarunkowań i kierunków zagospodarowania przestrzennego gminy Miękinia”,
 - 2) granic i sposobów zagospodarowania terenów lub obiektów podlegających ochronie,

ustalonych na podstawie odrębnych przepisów, w tym terenów górniczych, a także narażonych na niebezpieczeństwo powodzi oraz zagrożonych osuwaniem się mas ziemnych, ponieważ nie występują na obszarze planu.

§ 2

Ilekcroć w niniejszej uchwale powołane są artykuły bez bliższego określenia, należy przez to rozumieć przepisy ustawy z dnia 27 marca 2003 r. o planowaniu i zagospodarowaniu przestrzennym.

§ 3

1. Na rysunku planu obowiązują następujące oznaczenia graficzne, stanowiące obowiązujące ustalenia planu:
 - 1) granica obszaru objętego planem;
 - 2) linie rozgraniczające tereny o różnym przeznaczeniu lub różnych zasadach zagospodarowania;
 - 3) oznaczenia poszczególnych terenów zawierające symbole literowe, określające przeznaczenia terenów i numery wyróżniające je spośród innych terenów:
 - a) **1.MN** do **10.MN** – tereny zabudowy mieszkaniowej jednorodzinnej,
 - b) **1.MU** – teren zabudowy mieszkaniowo-usługowej,
 - c) **1.U** – teren usług,
 - d) **1.ZL** do **3.ZL** – tereny lasów i dolesień,
 - e) **1.ZP** – teren zieleni niskiej,
 - f) **1.WS**, **2.WS**, **3.WS** – tereny wód powierzchniowych,

- g) **1.G do 24.G** – tereny infrastruktury technicznej – gazociąg,
- h) **1.IG do 5.IG** – tereny urządzeń gazownictwa – zespół zaporowo-upustowy i śluza odbiorcza tłoka,
- i) **1.KDG** – teren drogi publicznej klasy „G” – główna,
- j) **1.KDZ, 2.KDZ** – tereny dróg publicznych klasy „Z” – zbiorcze,
- k) **1.KDL** – teren drogi publicznej klasy „L” – lokalna,
- l) **1.KDD** – teren drogi publicznej klasy „D” – dojazdowa,
- m) **1.KDW do 7.KDW** – tereny dojazdowych dróg wewnętrznych,
- n) **1.KDR do 10.KDR** – tereny dróg transportu rolnego,
- 4) nieprzekraczalna linia zabudowy „A”;
- 5) nieprzekraczalna linia zabudowy „B”;
- 6) granica strefy ochrony konserwatorskiej – obszar pola bitwy pod Lutynią;
- 7) granica strefy ochrony konserwatorskiej – „OW” obserwacji archeologicznej;
- 8) granica strefy ochrony konserwatorskiej – „K” ochrony krajobrazu kulturowego;
- 9) stanowiska archeologiczne wraz z numerem AZP;
- 10) strefa ochrony sanitarnej od cmentarza.
2. Pozostałe oznaczenia graficzne na rysunku planu posiadają charakter informacyjny i nie stanowią obowiązujących ustaleń planu:
- 1) granice administracyjne gmin;
- 2) granica obrębów geodezyjnych;
- 3) granice terenu górniczego;
- 4) granice złoża udokumentowanego;
- 5) linie elektroenergetyczne średniego napięcia;
- 6) istniejące gazociągi wysokiego ciśnienia wraz ze strefą ochronną;
- 7) projektowany gazociąg wysokiego ciśnienia DN500 8,4MPa wraz ze strefą kontrolowaną;
- 8) orientacyjny zasięg wodonośnej „Struktury Bogdaszowickiej”;
- 9) wody gruntowe do głębokości 1m poniżej poziomu terenu;
- 10) teren o niedopuszczalnym dla zabudowy mieszkaniowej poziomie 50dB (dla pory nocnej);
- 11) granica parku krajobrazowego „Dolina Bystrzycy”.
- 3) **nieprzekraczalnej linii zabudowy „B”** – należy przez to rozumieć linię wyznaczającą obszar (ograniczony łącznie z nieprzekraczalnymi liniami zabudowy „A” oraz liniami rozgraniczającymi), na którym dopuszcza się wznoszenie budynków niebędącymi budynkami mieszkalnymi oraz innych budowli, określonych w przepisach szczegółowych planu; linia ta nie dotyczy linii przesyłowych, sieci uzbrojenia terenu, urządzeń terenowych komunikacji oraz budynków użyteczności publicznej;
- 4) **planie** – należy przez to rozumieć miejscowy plan zagospodarowania przestrzennego, o którym mowa w § 1 uchwały;
- 5) **przepisach odrębnych** – należy przez to rozumieć aktualne przepisy ustaw wraz z aktami wykonawczymi, a także ratyfikowane umowy międzynarodowe, prawodawstwo organizacji i organów międzynarodowych, których Rzeczpospolita Polska jest członkiem, oraz prawo Unii Europejskiej obowiązujące w regulowanej dziedzinie;
- 6) **przeznaczeniu podstawowym** – należy przez to rozumieć przeznaczenie ustalone w planie jako dominujące na danym terenie;
- 7) **przeznaczeniu uzupełniającym** – należy przez to rozumieć przeznaczenie inne niż podstawowe, które uzupełnia lub wzbogaca przeznaczenie podstawowe i nie występuje samodzielnie na danym terenie;
- 8) **strefa ochrony sanitarnej cmentarza** – należy przez to rozumieć obszar rozciągający się w zasięgu 50 m od granic cmentarza, w którym obowiązują odległości w zabudowie oraz ograniczenia w zagospodarowaniu terenu mające na celu ograniczenie szkodliwego wpływu cmentarza na otoczenie, określone w przepisach odrębnych;
- 9) **teren** – należy przez to rozumieć obszar o określonym przeznaczeniu i zasadach zagospodarowania, wydzielony na rysunku planu liniami rozgraniczającymi i oznaczony symbolem;
- 10) **urządzeniach i sieci infrastruktury technicznej** – należy przez to rozumieć wybudowane pod ziemią, na ziemi i ponad ziemią przewody lub urządzenia wodociągowe, kanalizacyjne, ciepłownicze, elektroenergetyczne, gazowe, telekomunikacyjne;
- 11) **usługi podstawowe** – należy przez to rozumieć usługi handlu detalicznego, gastronomii, zdrowia, urody, finansów, usługi drobnego rzemiosła oraz pracownie artystyczne, architektoniczno-budowlane, urbanistyczne, biura projektowe, praktyki prawnicze i lekarskie, oraz inne o podobnym charakterze;
- 12) **usługi ponadpodstawowe** – należy przez to rozumieć usługi o zakresie szerszym niż bezpośrednia obsługa potrzeb mieszkańców, w dziedzinach, o których mowa w pkt 11, a także takich jak hotelarstwo, sport i rekre-

Ilekróć w niniejszej uchwale jest mowa o:

acja, handel hurtowy, magazyny, składy lub inne o podobnym charakterze, z wyłączeniem obiektów wielkopowierzchniowych, o których mowa w przepisach odrębnych;

- 13) **usługi rzemiosła** – należy przez to rozumieć działalność gospodarczą w zakresie wytwórstwa i napraw, przy zatrudnieniu do 15 pracowników, w branży budowlanej, drzewnej, tekstylnej i odzieżowej, metalowej, elektrotechnicznej i elektronicznej, spożywczej oraz artystycznej,

§ 5

Ustala się następujące **zasady ochrony i kształtowania ładu przestrzennego**:

- 1) ustala się nieprzekraczalne linie zabudowy „A”:
 - a) w odległości 20 m od osi istniejących gazociągów wysokiego ciśnienia oraz zgodnie z oznaczeniem na rysunku planu,
 - b) w odległości 10 m od dróg oznaczonych na rysunku planu symbolami **1.KDZ, 2.KDZ**,
 - c) w odległości 6 m od pozostałych dróg, niewymienionych w lit. b,
- 2) ustala się nieprzekraczalne linie zabudowy „B”:
 - a) w odległości 15 m od osi istniejących gazociągów wysokiego ciśnienia oraz zgodnie z oznaczeniem na rysunku planu,
 - b) w odległości 10 m od dróg oznaczonych na rysunku planu symbolami **1.KDZ, 2.KDZ**,
 - c) w odległości 6 m od pozostałych dróg, niewymienionych w lit. b,
- 3) budynki użyteczności publicznej na terenach oznaczonych na rysunku planu symbolami **1.MU** i **1.U** należy lokalizować zgodnie z przepisami odrębnymi dotyczącymi sieci gazowych wysokiego ciśnienia oraz przepisami szczególnymi uchwały – w odległości:
 - a) 25 m od istniejącego gazociągu wysokiego ciśnienia DN300 1,6MPa oraz
 - b) 35 m od istniejącego gazociągu wysokiego ciśnienia DN300 6,3MPa,
- 4) dopuszcza się przekroczenie zabudową odległości, o których mowa w pkt 1 lit. a oraz w pkt 2 lit. a oraz pkt 3 w uzgodnieniu z operatorem sieci gazowej,
- 5) w przypadku budynku zwróconego ścianą bez otworów okiennych lub drzwiowych w stronę granicy sąsiedniej działki budowlanej dopuszcza się sytuowanie tej ściany bezpośrednio przy granicy działki, z zachowaniem odległości zabudowy, wyznaczonych obowiązującymi nieprzekraczalnymi liniami zabudowy „A” i „B”,
- 6) budynki na działce budowlanej należy sytuować w sposób następujący:
 - a) równoległe lub prostopadłe do granic działki,
 - b) w przypadku działki o nieregularnych granicach – tak, aby co najmniej jedna z zewnętrznych ścian konstrukcyjnych budynku była równoległa do jednej z linii podziału działki budowlanej.

§ 6

Ustala się następujące **zasady ochrony środowiska, przyrody i krajobrazu kulturowego**:

- 1) zakazuje się odprowadzania nieoczyszczonych ścieków do gruntu, wód gruntowych oraz powierzchniowych,

- 2) zakazuje się lokalizacji przedsięwzięć, dla których zgodnie z przepisami odrębnymi dotyczącymi ochrony środowiska wymagane jest bądź może być wymagane sporządzenie raportu o oddziaływaniu na środowisko z dopuszczeniem lokalizacji przedsięwzięć polegających na budowie dróg oraz sieci infrastruktury technicznej,
- 3) działalność realizująca ustalenia niniejszego planu nie może powodować uciążliwości na terenach sąsiednich oraz ponadnormatywnego obciążenia środowiska poza granicami działki, do której inwestor posiada tytuł prawny,
- 4) przed podjęciem działalności na obszarach wyznaczonych w planie, ustala się obowiązek zdjęcia warstwy próchnicznej z części przeznaczonej pod obiekty budowlane oraz powierzchnie utwardzone, a następnie odpowiednie jej zagospodarowanie,
- 5) nakazuje się zapewnienie swobodnego przemieszczania się wzdłuż brzegów cieków wodnych,
- 6) zakazuje się grodzenia nieruchomości w odległości 1,5 m od linii brzegu cieków wodnych,
- 7) określa się dopuszczalne poziomy hałasu:
 - a) dla terenów oznaczonych na rysunku planu symbolami **1.MN** do **10.MN** – poniżej dopuszczalnego lub na poziomie określonym w przepisach odrębnych – jak dla zabudowy mieszkaniowej jednorodzinnej,
 - b) dla terenu oznaczonego na rysunku planu symbolem **1.MU** – poniżej dopuszczalnego lub na poziomie określonym w przepisach odrębnych – jak dla zabudowy mieszkaniowej jednorodzinnej z usługami rzemieślniczymi,
 - c) dla terenu oznaczonego na rysunku planu symbolem **1.U** – poniżej dopuszczalnego lub na poziomie określonym w przepisach odrębnych – jak dla zabudowy mieszkaniowej jednorodzinnej z usługami rzemieślniczymi i zabudowy zagrodowej,
- 8) zakazuje się lokalizacji konstrukcji wieżowych, masztów oraz wysokościowych obiektów technologicznych, stacji bazowych telefonii komórkowych,
- 9) zakazuje się lokalizacji wielkoformatowych tablic reklamowych – o wymiarach przekraczających 1,5 m x 2 m,
- 10) zakazuje się stosowania ogrodzeń wykonanych z prefabrykowanych przęseł betonowych.

§ 7

Ustala się następujące **zasady ochrony dziedzictwa kulturowego i zabytków oraz dóbr kultury współczesnej**:

- 1) wszelkie odkryte w trakcie prac ziemnych przedmioty zabytkowe oraz obiekty nieruchome i nawarstwienia kulturowe podlegają ochronie prawnej,
- 2) w przypadku wystąpienia zabytków i obiektów archeologicznych wymagane jest podjęcie ratowniczych badań wykopaliskowych, prowadzonych przez uprawnionego archeologa, na

- podstawie pozwolenia konserwatorskiego, które należy uzyskać przed wydaniem pozwolenia na budowę i dla robót nie wymagających pozwolenia na budowę – przed realizacją inwestycji, tj. przed uzyskaniem zaświadczenia potwierdzającego akceptację przyjęcia zgłoszenia wykonywania robót budowlanych,
- 3) obowiązują następujące ograniczenia wynikające z wyznaczenia **strefy ochrony konserwatorskiej – obszar pola bitwy pod Lutynią**:
- a) na terenach oznaczonych na rysunku planu symbolami **1.MN, 2.MN, 1.KDG, 2.KDR** – nowe linie energetyczne i telekomunikacyjne należy prowadzić jako kablowe, istniejące linie napowietrzne należy sukcesywnie zastępować ziemnymi,
- b) na terenach oznaczonych na rysunku planu symbolem **1.IG, 2.G, 3.G** – zgodnie z oznaczeniem na rysunku planu:
- zakaz zabudowy i zalesień,
 - nowe linie energetyczne i telekomunikacyjne należy prowadzić jako kablowe, istniejące linie napowietrzne należy sukcesywnie zastępować ziemnymi,
- 4) obowiązują następujące ustalenia wynikające z wyznaczenia **strefy ochrony konserwatorskiej – „OW” obserwacji archeologicznej** obejmującej obszar objęty planem:
- a) wszelkie roboty budowlane związane z pracami ziemnymi należy uzgodnić z właściwym organem służb ochrony zabytków, co do konieczności ich prowadzenia pod nadzorem archeologicznym i za pozwoleniem właściwego organu służb ochrony zabytków,
- b) nadzór archeologiczny i ratownicze badania archeologiczne, prowadzone przez uprawnionego archeologa,
- c) pozwolenie konserwatorskie, o którym mowa w pkt 1, należy uzyskać przed wydaniem pozwolenia na budowę i dla robót niewymagających pozwolenia na budowę – przed realizacją inwestycji, tj. przed uzyskaniem zaświadczenia potwierdzającego akceptację przyjęcia zgłoszenia wykonywania robót budowlanych,
- 5) uwzględnia się lokalizację stanowisk archeologicznych:
- a) na terenie oznaczonym na rysunku planu symbolem **10.G** – 11/16/79-26 – osada – wczesne średniowiecze,
- b) na terenie oznaczonym na rysunku planu symbolem **11.G** – 18/4/79-26 – ślad osadnictwa – neolit,
- c) na terenie oznaczonym na rysunku planu symbolem **13.G** – 12/15/79-26 – ślad osadnictwa, osada – epoka kamienia, pradziej, wczesne średniowiecze,
- d) na terenie oznaczonym na rysunku planu symbolem **15.G** – 13/14/79-26 – osada – wczesne średniowiecze,
- dla których obowiązują następujące ograniczenia:
- wszelkie zamierzenia inwestycyjne na terenie stanowisk archeologicznych oraz w ich bezpośrednim sąsiedztwie podlegają uzgodnieniu z właściwym wojewódzkim konserwa-

torem zabytków, zgodnie z przepisami odrębnymi,

- przed uzyskaniem pozwolenia na budowę należy uzyskać pozwolenie od właściwego wojewódzkiego konserwatora zabytków, zgodnie z przepisami odrębnymi.

§ 8

Określa się **granice i sposoby zagospodarowania terenów lub obiektów podlegających ochronie**, ustalonych na podstawie odrębnych przepisów – obszar objęty planem znajduje się w zasięgu Głównego Zbiornika Wód Podziemnych GZWP nr 319 „Subzbiornik Prochowice – Środa Śląska” – wody podziemne podlegają ochronie na zasadach określonych w przepisach odrębnych.

§ 9

Ustala się następujące **zasady i warunki scalania i podziału nieruchomości**:

- 1) dopuszcza się scalanie i podział nieruchomości,
- 2) dla terenów oznaczanych na rysunku planu symbolem **1.MN do 10.MN, 1.MU**:
 - a) minimalna powierzchnia działki dla zabudowy wolno stojącej – 750 m²,
 - b) minimalna powierzchnia działki dla zabudowy bliźniaczej – 450 m²,
- 3) odchylenie kąta położenia granic działek budowlanych w stosunku do pasa drogowego, nie większe niż 10°.

§ 10

Ustala się **szczegółne warunki zagospodarowania terenów oraz ograniczenia w ich użytkowaniu, w tym zakaz zabudowy**:

- 1) obowiązują ograniczenia w użytkowaniu wynikające z lokalizacji istniejących gazociągów wysokiego ciśnienia oraz innych obiektów sieci gazowej wysokiego ciśnienia, dla których ustala się strefę ochronną o szerokości 30 m (po 15 m od osi gazociągu), wyznaczoną przez odległości bezpieczne przewidziane w przepisach odrębnych i normach branżowych, w granicach której:
 - a) operator sieci gazowej jest uprawniony do zapobiegania działalności mogącej mieć negatywny wpływ na trwałość i prawidłową eksploatację gazociągu,
 - b) obowiązuje zakaz wznoszenia sadzenia drzew i krzewów w pasie o szerokości 4 m (po 2 m od osi gazociągu) oraz urządzania stałych składów i magazynów,
 - c) ograniczenia dotyczące lokalizowania zabudowy, określone w § 5 pkt 1 lit. a, pkt 2 lit. a, pkt 3,
- 2) obowiązują ograniczenia w użytkowaniu wynikające z lokalizacji projektowanego gazociągu wysokiego ciśnienia DN500 8,4MPa, który posiada strefę kontrolowaną o szerokości 8 m (po 4 m po obu stronach osi gazociągu), w granicach której obowiązuje zakaz zabudowy kubaturowej, urządzania stałych składów i magazynów, sadzenia drzew oraz nie może być prowadzona żadna działalność mogąca zagrozić trwałości gazociągów podczas eksploatacji, zgodnie

z przepisami odrębnymi dotyczącymi sieci gazowych,

- 3) dopuszcza się odstępstwo od ograniczeń, o których mowa w pkt 1 i 2, w uzgodnieniu z operatorem sieci gazowej,
- 4) ustala się obowiązek uzgodnienia z operatorem sieci gazowej lokalizacji obiektów wzdłuż strefy ochronnej oraz kontrolowanej oraz sposobu ich zagospodarowania.

§ 11

Ustala się następujące **zasady modernizacji, rozbudowy i budowy systemów komunikacji i infrastruktury technicznej**:

- 1) należy zapewnić swobodny dostęp do urządzeń infrastruktury technicznej;
- 2) należy zapewnić możliwość swobodnego przemieszczania się wzdłuż osi gazociągów;
- 3) ustala się kompleksowe rozwiązanie odprowadzania ścieków opadowych, szczególnie z parkingów terenowych, ich oczyszczanie, zgodnie z przepisami odrębnymi, kierując się przy tym zasadą zatrzymania wszelkich odpływów, niewymagających ze względu na swe zanieczyszczenie odprowadzenia do kanalizacji, poprzez rozsącenie ich na gruncie bądź odprowadzenie ich do wód otwartych;
- 4) dopuszcza się rozbudowę sieci elektroenergetycznej w sposób zapewniający obsługę wszystkich obszarów, na których ustalenia planu dopuszczają zabudowę;
- 5) w zagospodarowaniu terenów znajdujących się pod napowietrznymi liniami elektroenergetycznymi lub do nich przylegających, należy zachować odległości i ograniczenia, zgodnie z przepisami odrębnymi;
- 6) dopuszcza się przełożenie lub kablowanie sieci na zasadach i warunkach uzgodnionych z zarządcą sieci;
- 7) dopuszcza się lokalizację stacji transformatorowych na terenach własnych inwestora;
- 8) ustala się rozbudowę gminnej sieci wodociągowej w sposób zapewniający obsługę wszystkich obszarów, na których ustalenia planu dopuszczają zabudowę;
- 9) zaopatrzenie w wodę odbywać się będzie poprzez wodociąg gminny;
- 10) dopuszcza się budowę nowych publicznych urządzeń służących ujmowaniu i uzdatnianiu wód w zakresie niezbędnym do zapewnienia obsługi wszystkich obszarów, na których ustalenia planu dopuszczają zabudowę;
- 11) ustala się rozbudowę gminnej sieci kanalizacyjnej w sposób zapewniający obsługę wszystkich obszarów, na których ustalenia planu dopuszczają zabudowę;
- 12) odprowadzenie ścieków pochodzenia przemysłowego i technologicznego z terenu objętego planem nastąpi po ich uprzednim oczyszczeniu na terenie własnym inwestora, do gminnej sieci kanalizacyjnej;
- 13) do czasu realizacji kanalizacji, ścieki bytowe należy odprowadzać do szczelnych zbiorników bezodpływowych, a wszelkie działania w za-

kresie gospodarki ściekowej muszą być prowadzone zgodnie z przepisami odrębnymi, w przypadku realizacji kanalizacji na terenie obowiązuje podłączenie się do niej i likwidacja zbiorników bezodpływowych;

- 14) każdy teren, na którym może dojść do zanieczyszczenia powierzchni substancjami ropopochodnymi lub innymi substancjami chemicznymi, należy utwardzić i skanalizować, a powstałe ścieki odprowadzić zgodnie z przepisami odrębnymi;
- 15) wywóz odpadów komunalnych odbywać się będzie na zorganizowane składowisko odpadów;
- 16) odpady powstałe w wyniku działalności gospodarczej należy poddać odzyskowi lub unieszkodliwieniu, zgodnie z przepisami odrębnymi;
- 17) objekty w obszarze objętym planem zaopatrzone będą z indywidualnych lub grupowych źródeł zaopatrzenia w ciepło, z zastosowaniem technologii o wysokiej sprawności grzewczej i niskiej emisji zanieczyszczeń do atmosfery;
- 18) zbiorniki stacjonarne na paliwo gazowe lub olejowe należy lokalizować na terenie własnym inwestora, zgodnie z przepisami odrębnymi;
- 19) budowa sieci gazowej i przyłączenie do niej obiektów przez przedsiębiorstwo energetyczne powinno odbywać się w oparciu o przepisy odrębne;
- 20) do czasu realizacji sieci gazowej dopuszcza się korzystanie ze zbiorników stacjonarnych lokalizowanych na terenie własnym inwestora, zgodnie z przepisami odrębnymi;
- 21) dopuszcza się rozbudowę lub lokalizowanie nowej sieci telekomunikacyjnej, z wyłączeniem konstrukcji wieżowych i stacji bazowych telefonii komórkowej;
- 22) dopuszcza się przeznaczenie pasa terenu bezpośrednio przylegającego do terenów dróg publicznych, wewnętrznych oraz transportu rolnego wraz ze skrzyżowaniami na ich poszerzenie.

§ 12

Ustala się następujące **warunki tymczasowego zagospodarowania, urządzania i użytkowania terenów**: dopuszcza się lokalizację obiektów tymczasowych związanych z realizacją inwestycji polegającej na budowie gazociągu wysokiego ciśnienia, w tym zaplecza budowy. Po zakończeniu robót budowlanych nakazuje się ich usunięcie.

§ 13

Ustala się **stawkę procentową**, o której mowa w art. 36 ust. 4 ustawy z dnia 27 marca 2003 r. o planowaniu i zagospodarowaniu przestrzennym:

- 1) w wysokości 30% dla terenów, oznaczonych na rysunku planu symbolami: **MN, MU, U, G, IG**,

- 2) w wysokości 0% dla terenów, oznaczonych na rysunku planu symbolami: **ZP, ZL, WS, KDG, KDZ, KDL, KDD, KDW, KDR.**

Rozdział 2

Przepisy szczegółowe

§ 14

1. Wyznacza się **tereny zabudowy mieszkaniowej jednorodzinnej** ograniczone liniami rozgraniczającymi, oznaczone na rysunku planu symbolami **1.MN do 10.MN**, dla których ustala się następujące przeznaczenie:
- 1) podstawowe: zabudowa mieszkaniowa jednorodzinna,
 - 2) uzupełniające:
 - a) usługi podstawowe, z wyłączeniem usług użyteczności publicznej; powierzchnia użytkowa usług nie może przekraczać 30% powierzchni użytkowej budynków przeznaczenia podstawowego,
 - b) dojścia, dojazdy, terenowe miejsca postojowe,
 - c) zieleń,
 - d) tereny komunikacji,
 - e) urządzenia i sieci infrastruktury technicznej.
2. Ustala się **parametry i wskaźniki kształtowania zabudowy oraz zagospodarowania terenu:**
- 1) dopuszcza się zabudowę:
 - a) wolno stojącą, dla której obowiązuje minimalna powierzchnia działki – 700 m²,
 - b) bliźniaczą, dla której obowiązuje minimalna powierzchnia działki – 450 m²,
 - 2) w zakresie kształtowania dachów obowiązują:
 - a) dachy strome o symetrycznym nachyleniu połaci,
 - b) kąt nachylenia połaci 35°–45°,
 - c) dopuszcza się odstępstwo od lit. a) i b) dla dachów mansardowych,
 - 3) maksymalna wysokość zabudowy od poziomu terenu do najwyższej krawędzi dachu – 12 m,
 - 4) maksymalna powierzchnia zabudowy wynosi 30%,
 - 5) minimalny udział powierzchni biologicznie czynnej wynosi 50%.
3. Ustala się następujące **zasady modernizacji, rozbudowy i budowy systemów komunikacji i infrastruktury technicznej:**
- 1) dojazd do terenu oznaczonego na rysunku planu symbolem:
 - a) **1.MN, 2.MN:**
 - z drogi wewnętrznej, oznaczonej na rysunku planu symbolem **1.KDW**,
 - z dróg publicznych lub przez drogi leśne i polne, położone poza granicami planu, do których przylegają kompleksy zabudowy, do których należą tereny przeznaczenia podstawowego,
 - b) **3.MN do 9.MN** – z dróg wewnętrznych, do których przylegają tereny przeznaczenia podstawowego,
 - c) **10.MN:**

- z drogi publicznej klasy „L” – lokalnej, oznaczonej na rysunku planu symbolem **1.KDL**,
- z drogi wewnętrznej, oznaczonej na rysunku planu symbolem **10.KDW**,

- 2) należy zapewnić następującą ilość miejsc parkingowych:
 - a) 2 miejsca na jedno mieszkanie, włącznie z garażem,
 - b) 1 miejsce na każde rozpoczęte 30 m² powierzchni użytkowej usług,
- 3) dopuszcza się przeznaczenie pasa terenu bezpośrednio przylegającego do terenów dróg publicznych, wewnętrznych oraz transportu rolnego wraz ze skrzyżowaniami na ich poszerzenie.

§ 15

1. Wyznacza się **teren zabudowy mieszkaniowo-usługowej** ograniczony liniami rozgraniczającymi, oznaczony na rysunku planu symbolem **1.MU**, dla którego ustala się następujące przeznaczenie:
- 1) podstawowe:
 - a) zabudowa mieszkaniowa jednorodzinna,
 - b) usługi podstawowe, rzemiosła,
 - 2) uzupełniające:
 - a) dojścia, dojazdy, terenowe miejsca postojowe,
 - b) zieleń,
 - c) tereny komunikacji,
 - d) urządzenia i sieci infrastruktury technicznej.
2. Ustala się **parametry i wskaźniki kształtowania zabudowy oraz zagospodarowania terenu:**
- 1) dopuszcza się zabudowę:
 - a) wolno stojącą, dla której obowiązuje minimalna powierzchnia działki – 700 m²,
 - b) bliźniaczą, dla której obowiązuje minimalna powierzchnia działki – 450 m²,
 - 2) w zakresie kształtowania dachów obowiązują:
 - a) dachy strome o symetrycznym nachyleniu połaci,
 - b) kąt nachylenia połaci 35°–45°,
 - c) dopuszcza się odstępstwo od lit. a i b dla dachów mansardowych,
 - 3) maksymalna wysokość zabudowy od poziomu terenu do najwyższej krawędzi dachu – 15 m,
 - 4) maksymalna powierzchnia zabudowy działki wynosi 50%,
 - 5) minimalny udział powierzchni biologicznie czynnej wynosi 30%.
3. Ustala się następujące **zasady modernizacji, rozbudowy i budowy systemów komunikacji i infrastruktury technicznej:**
- 1) dojazd odbywać się będzie:
 - a) z drogi publicznej klasy „Z” – zbiorcza, oznaczonej na rysunku planu symbolem **2.KDZ**,
 - b) z drogi wewnętrznej, oznaczonej na rysunku planu symbolem **3.KDW**,
 - c) z dróg publicznych lub przez drogi leśne i polne, położone poza granicami planu, do których przylegają kompleksy zabu-

dowy, do których należą tereny przeznaczenia podstawowego,

- 2) należy zapewnić następującą ilość miejsc parkingowych:
 - a) 2 miejsca na jedno mieszkanie, włącznie z garażem,
 - b) 1 miejsce na każde rozpoczęte 30 m² powierzchni użytkowej usług,
 - c) dla obiektów o powierzchni użytkowej usług większej niż 100 m² należy przeznaczyć co najmniej dwukrotność powierzchni usługowej,
- 3) dopuszcza się przeznaczenie pasa terenu bezpośrednio przylegającego do terenów dróg publicznych, wewnętrznych oraz transportu rolnego wraz ze skrzyżowaniami na ich poszerzenie.

§ 16

1. Wyznacza się **teren usług** ograniczony liniami rozgraniczającymi, oznaczony na rysunku planu symbolem **1.U**, dla którego ustala się następujące przeznaczenie:
 - 1) podstawowe: teren usług podstawowych, ponadpodstawowych, rzemiosła, uzupełniające:
 - a) dojścia, dojazdy, terenowe miejsca postojowe,
 - b) zieleń,
 - c) tereny komunikacji,
 - d) urządzenia i sieci infrastruktury technicznej.
 2. Ustala się **parametry i wskaźniki kształtowania zabudowy oraz zagospodarowania terenu**:
 - 1) maksymalna wysokość zabudowy od poziomu terenu do najwyższej krawędzi dachu – 15 m,
 - 2) maksymalna powierzchnia zabudowy działki wynosi 50%,
 - 3) minimalny udział powierzchni biologicznie czynnej wynosi 20%.
3. Ustala się następujące **zasady modernizacji, rozbudowy i budowy systemów komunikacji i infrastruktury technicznej**:
 - 1) dojazd do terenu odbywać się będzie z drogi publicznej oznaczonej na rysunku planu symbolem **1.KDD**, do której przylega teren przeznaczenia podstawowego,
 - 2) należy zapewnić następującą ilość miejsc parkingowych – 1 miejsce na każde rozpoczęte 30 m² powierzchni użytkowej usług,
 - 3) dopuszcza się przeznaczenie pasa terenu bezpośrednio przylegającego do terenów dróg publicznych, wewnętrznych oraz transportu rolnego wraz ze skrzyżowaniami na ich poszerzenie.

§ 17

1. Wyznacza się **tereny lasów i dolesień** ograniczone liniami rozgraniczającymi, oznaczone na rysunku planu symbolami **1.ZL** do **3.ZL**, dla których ustala się następujące przeznaczenie:
 - 1) dla terenów oznaczonych na rysunku planu symbolami **2.ZL** i **3.ZL**:
 - a) podstawowe:

- lasy,
- obiekty i urządzenia służące gospodarce leśnej,

b) uzupełniające:

- dojścia, dojazdy, parkingi, ścieżki rowerowe,
 - urządzenia i sieci infrastruktury technicznej,
- 2) dla terenu oznaczonego na rysunku planu symbolem **1.ZL**:
 - a) podstawowe:
 - do czasu rekultywacji dopuszcza się dotychczasowe użytkowanie – powierzchnię eksploatację kruszyw;
 - rekultywacja w kierunku gospodarki leśnej lub produkcji rolniczej;
 - b) uzupełniające:
 - urządzenia i obiekty związane z eksploatacją kruszyw,
 - dojścia, dojazdy, terenowe miejsca postojowe,
 - urządzenia i sieci infrastruktury technicznej.

2. Ustala się następujące **zasady modernizacji, rozbudowy i budowy systemów komunikacji i infrastruktury technicznej** – dojazd do terenów odbywać się będzie z dróg publicznych lub przez drogi leśne i polne, położone poza granicami planu, do których przylegają kompleksy leśne, do których należą tereny przeznaczenia podstawowego.

§ 18

1. Wyznacza się **teren zieleni niskiej** ograniczony liniami rozgraniczającymi, oznaczony na rysunku planu symbolem **1.ZP**, dla którego ustala się następujące przeznaczenie:
 - a) podstawowe – zieleń niska, przy czym dopuszcza się przeznaczenie tego terenu na realizację drogi publicznej,
 - b) uzupełniające:
 - dojścia, dojazdy, parkingi, ścieżki rowerowe,
 - urządzenia i sieci infrastruktury technicznej.
2. Ustala się następujące **zasady modernizacji, rozbudowy i budowy systemów komunikacji i infrastruktury technicznej** – dojazd do terenu odbywać się będzie z dróg publicznych, wewnętrznych lub przez drogi leśne i polne, położone poza granicami planu.

§ 19

1. Wyznacza się **tereny wód powierzchniowych** ograniczone liniami rozgraniczającymi, oznaczone na rysunku planu symbolami **1.WS** do **3.WS**, dla których ustala się następujące przeznaczenie:
 - 1) podstawowe – wody powierzchniowe śródlądowe płynące, takie jak: ciek naturalne, rowy,
 - 2) uzupełniające:
 - a) budowle hydrotechniczne,
 - b) urządzenia i sieci infrastruktury technicznej i komunikacji.

2. Ustala się następujące **zasady modernizacji, rozbudowy i budowy systemów komunikacji i infrastruktury technicznej** – dojazd do terenów odbywać się będzie z dróg publicznych lub przez drogi leśne i polne, położone poza granicami planu, do których przylegają ciekі wodne, do których należą tereny przeznaczenia podstawowego.

§ 20

1. Wyznacza się **tereny urządzeń infrastruktury technicznej** ograniczone liniami rozgraniczającymi, oznaczone na rysunku planu symbolami **1.IG** do **5.IG**, dla których ustala się następujące przeznaczenie:

- 1) podstawowe – urządzenia i sieci infrastruktury technicznej – zespół zaporowo-upustowy, śluza odbiorcza tłoka, stacja redukcyjno-pomiarowa gazu itp.,
- 2) uzupełniające:
 - a) dojścia, dojazdy, terenowe miejsca postojowe,
 - b) zieleń.

2. Ustala się **parametry i wskaźniki kształtowania zabudowy oraz zagospodarowania terenu** – minimalny udział powierzchni biologicznie czynnej wynosi 10%.

3. Ustala się następujące **zasady modernizacji, rozbudowy i budowy systemów komunikacji i infrastruktury technicznej** – dojazd do terenu oznaczonego na rysunku planu symbolem:

- a) **1.IG** odbywać się będzie z drogi transportu rolnego, oznaczonej na rysunku planu symbolem **2.KDR**,
- b) **2.IG** odbywać się będzie z drogi wewnętrznej, oznaczonej na rysunku planu symbolem **3.KDW**,
- c) **3.IG** odbywać się będzie z drogi wewnętrznej, oznaczonej na rysunku planu symbolem **8.KDW**, poprzez teren oznaczony na rysunku planu symbolem **8.MN**,
- d) **4.IG** odbywać się będzie z drogi transportu rolnego, położonej poza granicami planu, do której podłączony jest teren przeznaczenia podstawowego,
- e) **5.IG** odbywać się będzie z drogi publicznej – powiatowej nr 1607, położonej poza obszarem planu, do której przylega teren przeznaczenia podstawowego,
- f) dopuszcza się przeznaczenie pasa terenu bezpośrednio przylegającego do terenów dróg publicznych, wewnętrznych oraz transportu rolnego wraz ze skrzyżowaniami na ich poszerzenie.

§ 21

1. Wyznacza się **tereny urządzeń infrastruktury technicznej** ograniczone liniami rozgraniczającymi, oznaczone na rysunku planu symbolami **1.G** do **15.G**, dla których ustala się następujące przeznaczenie:

- 1) podstawowe:
 - a) urządzenia i sieci infrastruktury technicznej – gazociąg,
 - b) tereny rolnicze,
- 2) uzupełniające:

- a) dolesienia, z wyłączeniem terenów oznaczonych na rysunku planu symbolami **2.G** i **3.G**,

- b) tereny komunikacji, dojścia, dojazdy,

- c) urządzenia i sieci infrastruktury technicznej.

2. Określa się **granice i sposoby zagospodarowania terenów lub obiektów podlegających ochronie**, ustalonych na podstawie odrębnych przepisów – na terenie oznaczonym na rysunku planu symbolem **1.G** obowiązują ograniczenia wynikające z wyznaczenia strefy ochrony sanitarnej cmentarza, zlokalizowanego poza planem, zgodnie z oznaczeniem na rysunku planu; zasady zagospodarowania terenów położonych w granicach strefy – zgodnie z przepisami odrębnymi.

3. Ustala się następujące **zasady modernizacji, rozbudowy i budowy systemów komunikacji i infrastruktury technicznej**:

- 1) dojazd do terenów odbywać się będzie z dróg publicznych lub przez drogi leśne i polne, położone poza granicami planu, do których przylegają ciekі wodne, do których należą tereny przeznaczenia podstawowego,
- 2) dopuszcza się przeznaczenie pasa terenu bezpośrednio przylegającego do terenów dróg publicznych, wewnętrznych oraz transportu rolnego wraz ze skrzyżowaniami na ich poszerzenie.

§ 22

1. Wyznacza się **teren drogi publicznej klasy „G” – główna**, ograniczonej liniami rozgraniczającymi, oznaczonej na rysunku planu symbolem **1.KDG** – **drogi wojewódzkiej** – Obwodnicy Aglomeracji Wrocławskiej, dla której ustala się następujące przeznaczenie:

- 1) podstawowe – droga główna, w ramach której znajdują się wydzielone pasy terenu przeznaczone do ruchu lub postoju pojazdów i ruchu pieszych, w tym: jezdnie, obiekty inżynierskie, place, zatoki, chodniki i ścieżki rowerowe oraz zieleń,
- 2) uzupełniające – urządzenia i sieci infrastruktury technicznej.

2. Ustala się następujące **parametry i wskaźniki kształtowania zabudowy oraz zagospodarowania terenu**:

- 1) minimalna szerokość w liniach rozgraniczających – 35 m,
- 2) dopuszcza się lokalizację urządzeń obsługi komunikacji zbiorowej oraz sieci infrastruktury technicznej, po uzgodnieniu z zarządcą drogi,
- 3) dopuszcza się odstępstwa od parametrów technicznych, jeżeli są one uzasadnione ukształtowaniem terenu, warunkami geologiczno-inżynierskimi, aktualnym zagospodarowaniem terenu lub ograniczeniami wynikającymi z przepisów odrębnych,
- 4) dopuszcza się przeznaczenie pasa terenu bezpośrednio przylegającego do terenów dróg publicznych, wewnętrznych oraz transportu rolnego wraz ze skrzyżowaniami na ich poszerzenie,

- 5) w przypadku zmiany przebiegu lokalizacji dopuszcza się włączenie do terenów przyległych, oznaczonych na rysunku planu symbolami **1.G, 2.G, 1.U, 1.KDD**,
- 6) w przypadku, o którym mowa w pkt 5, obowiązują odpowiednio ustalenia zawarte w § 16, § 21 lub § 25.

§ 23

1. Wyznacza się **tereny dróg publicznych klasy „Z” – zbiorcza** ograniczonych liniami rozgraniczającymi, oznaczonych na rysunku planu symbolami **1.KDZ** (droga powiatowa nr 1606), **2.KDZ** (droga powiatowa nr 2082), dla których ustala się następujące przeznaczenie:
 - 1) podstawowe – droga zbiorcza, w ramach której znajdują się wydzielone pasy terenu przeznaczone do ruchu lub postoju pojazdów i ruchu pieszych, w tym: jezdnie, obiekty inżynierskie, place, zatoki, chodniki i ścieżki rowerowe oraz zieleń,
 - 2) uzupełniające – urządzenia i sieci infrastruktury technicznej.
2. Ustala się następujące **parametry i wskaźniki kształtowania zabudowy oraz zagospodarowania terenu**:
 - 1) minimalna szerokość w liniach rozgraniczających – zgodnie z lokalnymi uwarunkowaniami, jak na rysunku planu,
 - 2) dopuszcza się lokalizację urządzeń obsługi komunikacji zbiorowej oraz sieci infrastruktury technicznej, po uzgodnieniu z zarządcą drogi,
 - 3) dopuszcza się odstępstwa od parametrów technicznych, jeżeli są one uzasadnione ukształtowaniem terenu, warunkami geologiczno-inżynierskimi, aktualnym zagospodarowaniem terenu lub ograniczeniami wynikającymi z przepisów odrębnych,
 - 4) dopuszcza się przeznaczenie pasa terenu bezpośrednio przylegającego do terenów dróg publicznych, wewnętrznych oraz transportu rolnego wraz ze skrzyżowaniami na ich poszerzenie.

§ 24

1. Wyznacza się teren **drogi publicznej klasy „L” – lokalna** ograniczonej liniami rozgraniczającymi, oznaczonej na rysunku planu symbolem **1.KDL**, dla której ustala się następujące przeznaczenie:
 - 1) podstawowe – droga lokalna, w ramach której znajdują się wydzielone pasy terenu przeznaczone do ruchu lub postoju pojazdów i ruchu pieszych, w tym: jezdnie, obiekty inżynierskie, place, zatoki, chodniki i ścieżki rowerowe oraz zieleń,
 - 2) uzupełniające – urządzenia i sieci infrastruktury technicznej.
2. Ustala się następujące **parametry i wskaźniki kształtowania zabudowy oraz zagospodarowania terenu**:
 - 1) minimalna szerokość w liniach rozgraniczających – zgodnie z lokalnymi uwarunkowaniami, jak na rysunku planu,
 - 2) dopuszcza się lokalizację urządzeń obsługi komunikacji zbiorowej oraz sieci infrastruktury technicznej,

tury technicznej, po uzgodnieniu z zarządcą drogi,

- 3) dopuszcza się odstępstwa od parametrów technicznych, jeżeli są one uzasadnione ukształtowaniem terenu, warunkami geologiczno-inżynierskimi, aktualnym zagospodarowaniem terenu lub ograniczeniami wynikającymi z przepisów odrębnych,
- 4) dopuszcza się przeznaczenie pasa terenu bezpośrednio przylegającego do terenów dróg publicznych, wewnętrznych oraz transportu rolnego wraz ze skrzyżowaniami na ich poszerzenie.

§ 25

1. Wyznacza się **teren drogi publicznej klasy „D” – dojazdowa** ograniczona liniami rozgraniczającymi, oznaczona na rysunku planu symbolem **1.KDD**, dla której ustala się następujące przeznaczenie:
 - 1) podstawowe – droga dojazdowa, w ramach której znajdują się wydzielone pasy terenu przeznaczone do ruchu lub postoju pojazdów i ruchu pieszych, w tym: jezdnie, obiekty inżynierskie, place, zatoki, chodniki i ścieżki rowerowe oraz zieleń,
 - 2) uzupełniające – urządzenia i sieci infrastruktury technicznej.
2. Ustala się następujące **parametry i wskaźniki kształtowania zabudowy oraz zagospodarowania terenu**:
 - 1) minimalna szerokość w liniach rozgraniczających – zgodnie z lokalnymi uwarunkowaniami, jak na rysunku planu,
 - 2) dopuszcza się lokalizację urządzeń obsługi komunikacji zbiorowej oraz sieci infrastruktury technicznej, po uzgodnieniu z zarządcą drogi,
 - 3) dopuszcza się odstępstwa od parametrów technicznych, jeżeli są one uzasadnione ukształtowaniem terenu, warunkami geologiczno-inżynierskimi, aktualnym zagospodarowaniem terenu lub ograniczeniami wynikającymi z przepisów odrębnych,
 - 4) dopuszcza się lokalizację elementów małej architektury,
 - 5) dopuszcza się przeznaczenie pasa terenu bezpośrednio przylegającego do terenów dróg publicznych, wewnętrznych oraz transportu rolnego wraz ze skrzyżowaniami na ich poszerzenie.

§ 26

1. Wyznacza się **tereny dróg wewnętrznych** ograniczonych liniami rozgraniczającymi, oznaczone na rysunku planu symbolami **1.KDW** do **10.KDW**, dla których ustala się następujące przeznaczenie:
 - 1) podstawowe – droga dojazdowa, w ramach której znajdują się wydzielone pasy terenu przeznaczone do ruchu lub postoju pojazdów i ruchu pieszych, w tym: jezdnie, obiekty inżynierskie, place, zatoki, chodniki i ścieżki rowerowe oraz zieleń,
 - 2) uzupełniające – urządzenia i sieci infrastruktury technicznej.

2. Ustala się następujące **parametry i wskaźniki kształtowania zabudowy oraz zagospodarowania terenu**:

- 1) minimalna szerokość w liniach rozgraniczających – zgodnie z lokalnymi uwarunkowaniami, jak na rysunku planu,
- 2) dopuszcza się lokalizację urządzeń obsługi komunikacji zbiorowej oraz sieci infrastruktury technicznej, po uzgodnieniu z zarządcą drogi,
- 3) dopuszcza się lokalizację elementów małej architektury,
- 4) dopuszcza się przeznaczenie pasa terenu bezpośrednio przylegającego do terenów dróg publicznych, wewnętrznych oraz transportu rolnego wraz ze skrzyżowaniami na ich poszerzenie.

§ 27

1. Wyznacza się **tereny dróg transportu rolnego** ograniczone liniami rozgraniczającymi, oznaczonymi na rysunku planu symbolami **1.KDR** do **9.KDR**, dla których ustala się następujące przeznaczenie:

- 1) podstawowe – wydzielone pasy terenu przeznaczone do obsługi transportowej rolniczej

przestrzeni produkcyjnej oraz gospodarstw wiejskich,

- 2) uzupełniające – urządzenia i sieci infrastruktury technicznej.

2. Ustala się następujące **parametry i wskaźniki kształtowania zabudowy oraz zagospodarowania terenu** – minimalna szerokość w liniach rozgraniczających – zgodnie z lokalnymi uwarunkowaniami, jak na rysunku planu.

R o z d z i a ł 3

Przepisy końcowe

§ 28

Wykonanie niniejszej uchwały powierza się Wójtowi Gminy Miękinia.


§ 29

Uchwała wchodzi w życie po upływie 30 dni od daty ogłoszenia w Dzienniku Urzędowym Województwa Dolnośląskiego oraz podlega publikacji na stronie internetowej Biuletynu Informacji Publicznej Urzędu Gminy Miękinia.

PRZEWODNICZĄCY RADY

CZESŁAW OSIECKI

**Załącznik nr 1 do uchwały Rady
Gminy Miękinia nr XXXVIII/389/09
z dnia 29 lipca 2009 r.**



**Załącznik nr 2 do uchwały Rady
Gminy Miękinia nr XXXVIII/389/09
z dnia 29 lipca 2009 r.**

Rozstrzygnięcie Rady Gminy Miękinia o sposobie rozpatrzenia uwag do projektu planu

Działając na podstawie art. 7 ust. 1 ustawy z dnia 8 marca 1990 r. o samorządzie gminnym (t.j. Dz. U. z 2001 r. Nr 142, poz. 1591, z późn. zm.) oraz art. 3 ust. 1 i art. 20 ust. 1 ustawy z dnia 27 marca 2003 r. o planowaniu i zagospodarowaniu przestrzennym (Dz. U. z 2003 r. Nr 80, poz. 717, z późn. zm.), Rada Gminy Miękinia

stwierdza

że w trakcie wyłożenia projektu miejscowego planu zagospodarowania przestrzennego dla gazociągu wysokiego ciśnienia relacji Taczalin – Radakowice oraz Radakowice – Gałów na obszarze gminy Miękinia do publicznego wglądu tj. w dniach od 1 czerwca 2009 r. do dnia 1 lipca 2009 r., oraz w terminie 14 dni po zakończeniu wyłożenia nie wniesiono żadnej uwagi w trybie art. 17 pkt 11 ustawy z dnia 27 marca 2003 r. o planowaniu i zagospodarowaniu przestrzennym (Dz. U. z 2003 r. Nr 80, poz. 717, z późn. zm.), tym samym nie dokonuje rozstrzygnięć wynikających z art. 20 ust. 1 ww. ustawy.

**Załącznik nr 3 do uchwały Rady
Gminy Miękinia nr XXXVIII/389/09
z dnia 29 lipca 2009 r.**

ROZSTRZYGNIECIE

o sposobie realizacji, zapisanych w planie, inwestycji z zakresu infrastruktury technicznej, które należą do zadań własnych gminy, oraz zasadach ich finansowania, zgodnie z przepisami o finansach publicznych

Na podstawie art. 20 ust. 1 ustawy z dnia 27 marca 2003 r. o planowaniu i zagospodarowaniu przestrzennym (Dz. U. z 2003 r. Nr 80, poz. 717, ze zmianami), art. 7 ust. 1 pkt 2 i 3 ustawy z dnia 8 marca 1990 roku o samorządzie gminnym (Dz. U. z 2001 r. Nr 142, poz. 1591, ze zmianami), art. 167 ust. 2 pkt 1 ustawy z dnia 30 czerwca 2005 roku o finansach publicznych (t.j. Dz. U. z 2005 r. Nr 249, poz. 2104), art. 3 i 4 ustawy z dnia 13 listopada 2003 r. o dochodach jednostek samorządu terytorialnego (Dz. U. z 2003 r. Nr 203, poz. 1966) Rada Gminy Miękinia rozstrzyga, co następuje:

§ 1

Zgodnie z ustaleniami planu zawartymi w treści uchwały, przedmiotem rozstrzygnięcia są inwestycje z zakresu infrastruktury technicznej, które należą do zadań własnych gminy, polegające jedynie na budowie uzbrojenia technicznego (wodociągi, kanalizacja ściekowa i deszczowa).

§ 2

Zgodnie z „Prognozą skutków finansowych uchwalenia miejscowego planu zagospodarowania przestrzennego dla gazociągu wysokiego ciśnienia relacji Taczalin – Radakowice oraz Radakowice – Gałów na obszarze gminy Miękinia” opracowaną przez mgr inż. Paulinę Godlejewską, inwestycje, o których mowa w § 1, polegać będą na budowie uzbrojenia technicznego (wodociągi, kanalizacja).

§ 3

1. Szacunkowy koszt wykonania elementów wymienionych w § 2, zgodnie z „Prognozą skutków finansowych uchwalenia miejscowego planu zagospodarowania przestrzennego dla gazociągu wysokiego ciśnienia relacji Taczalin – Radakowice oraz Radakowice – Gałów na obszarze gminy Miękinia” wyniesie na budowę sieci infrastruktury technicznej:
 - sieć wodociągowa: ok. 105 600 zł,
 - kanalizacja ściekowa: ok. 252 000 zł,
 - kanalizacja deszczowa – ok. 238 000 zł.
2. Ostateczny koszt uzależniony będzie od cen materiałów i usług obowiązujących w czasie realizacji inwestycji i ustalony zostanie w drodze przetargu publicznego na wykonanie inwestycji.
3. Realizacja inwestycji zostanie sfinansowana z dochodów własnych gminy bądź innych źródeł finansowania przewidzianych przepisami o finansach publicznych.

3030

**UCHWAŁA RADY GMINY MIĘKINIA
NR XXXIX/393/09**

z dnia 28 sierpnia 2009 r.

w sprawie nadania nazwy ulicy w miejscowości Głoska

Na podstawie art. 18 ust. 2 pkt 13 ustawy z dnia 8 marca 1990 r. o samorządzie gminnym (tekst jednolity: Dz. U. z 2001 r. Nr 142, poz. 1591, z późniejszymi zmianami) Rada Gminy Miękinia uchwala, co następuje:

§ 1

- 1) Nadaje się nowo powstałej ulicy położonej w miejscowości Głoska, w obrębie geodezyjnym wsi Głoska, oznaczonej w ewidencji gruntów jako działka nr 64/4 i część działki nr 64/6 nazwę: „Królewiecka”.
- 2) Położenie ulicy określa szkic sytuacyjny, stanowiący załącznik nr 1 do uchwały.

§ 2

Wykonanie uchwały powierza się Wójtowi Gminy Miękinia.

§ 3

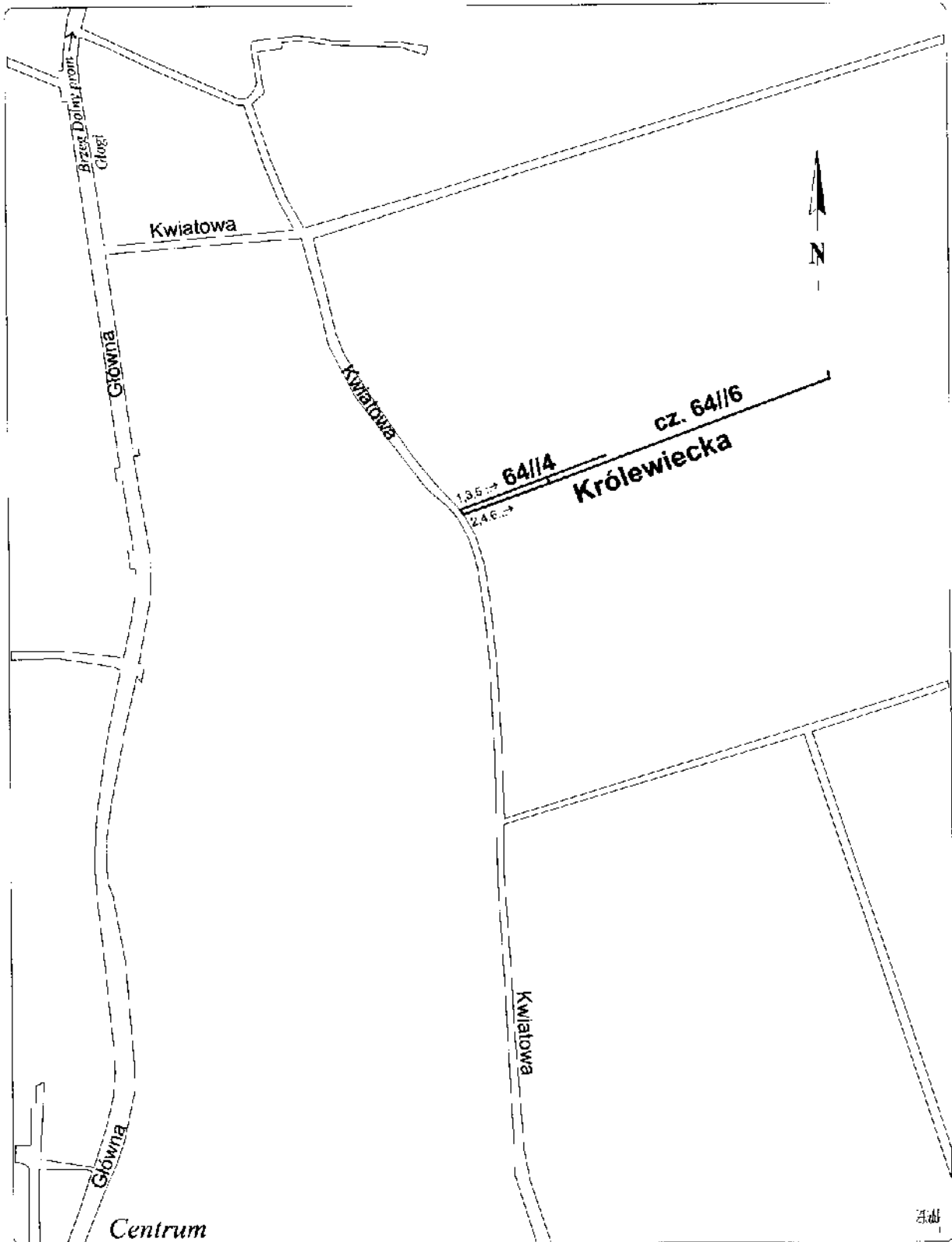
Uchwała wchodzi w życie po upływie 14 dni od dnia jej ogłoszenia w Dzienniku Urzędowym Województwa Dolnośląskiego.

PRZEWODNICZĄCY
RADY GMINY

CZESŁAW OSIECKI

Załącznik nr 1 do uchwały Rady Gminy Miękinia nr XXXIX/393/09 z dnia 28 sierpnia 2009 r.

GŁOSKA



3031

**UCHWAŁA RADY GMINY MIĘKINIA
NR XXXIX/394/09**

z dnia 28 sierpnia 2009 r.

w sprawie zmiany uchwały nr XX/156/04 Rady Gminy Miękinia z dnia 28 maja 2004 roku w sprawie nadania nazw ulic w miejscowości Brzezina

Na podstawie art. 18 ust. 2 pkt 13 ustawy z dnia 8 marca 1990 r. o samorządzie gminnym (tekst jednolity Dz. U. z 2001 r. Nr 142, poz. 1591, z późniejszymi zmianami) Rada Gminy Miękinia uchwala, co następuje:

§ 1

W uchwale nr XX/156/04 Rady Gminy Miękinia z dnia 28 maja 2004 roku w sprawie nadania nazw ulic w miejscowości Brzezina wprowadza się następujące zmiany:
w § 1 uchwały skreśla się zapis o dotychczasowym brzmieniu: „ulica Żytunia – działka nr 239dr”.

§ 2

Wykonanie uchwały powierza się Wójtowi Gminy Miękinia.

§ 3

Uchwała wchodzi w życie po upływie 14 dni od dnia jej ogłoszenia w Dzienniku Urzędowym Województwa Dolnośląskiego.

PRZEWODNICZĄCY
RADY GMINY

CZESŁAW OSIECKI

3032

**UCHWAŁA RADY GMINY MIĘKINIA
NR XXXIX/395/09**

z dnia 28 sierpnia 2009 r.

w sprawie zmiany uchwały nr XXI/195/04 Rady Gminy Miękinia z dnia 29 czerwca 2004 roku w sprawie nadania nazw ulic w miejscowości Lutynia

Na podstawie art. 18 ust. 2 pkt 13 ustawy z dnia 8 marca 1990 r. o samorządzie gminnym (tekst jednolity: Dz. U. z 2001 r. Nr 142, poz. 1591, z późniejszymi zmianami) Rada Gminy Miękinia uchwala, co następuje:

§ 1

W uchwale nr XXI/195/04 Rady Gminy Miękinia z dnia 29 czerwca 2004 roku w sprawie nadania nazw ulic w miejscowości Lutynia wprowadza się następujące zmiany:
w § 1 uchwały zmienia się zapis w dotychczasowym brzmieniu: „ulica Długa – działka nr 454” na „ulica Długa – działki nr 454, 443”.

§ 2

Wykonanie uchwały powierza się Wójtowi Gminy Miękinia.

§ 3

Uchwała wchodzi w życie po upływie 14 dni od dnia jej ogłoszenia w Dzienniku Urzędowym Województwa Dolnośląskiego.

PRZEWODNICZĄCY
RADY GMINY

CZESŁAW OSIECKI

3033

**UCHWAŁA RADY GMINY MIĘKINIA
NR XXXIX/396/09**

z dnia 28 sierpnia 2009 r.

w sprawie nadania nazwy ulicy w miejscowości Pisarzowice

Na podstawie art. 18 ust. 2 pkt 13 ustawy z dnia 8 marca 1990 r. o samorządzie gminnym (tekst jednolity: Dz. U. z 2001 r. Nr 142, poz. 1591, z późniejszymi zmianami) Rada Gminy Miękinia uchwala, co następuje:

§ 1

1. Nadaje się nowo powstałej ulicy położonej w miejscowości Pisarzowice, w obrębie geodezyjnym wsi Pisarzowice, oznaczonej w ewidencji gruntów jako działka nr 3/3 nazwę „Wiosenna”.
2. Położenie ulicy określa szkic sytuacyjny, stanowiący załącznik nr 1 do uchwały.

§ 2

Wykonanie uchwały powierza się Wójtowi Gminy Miękinia.

§ 3

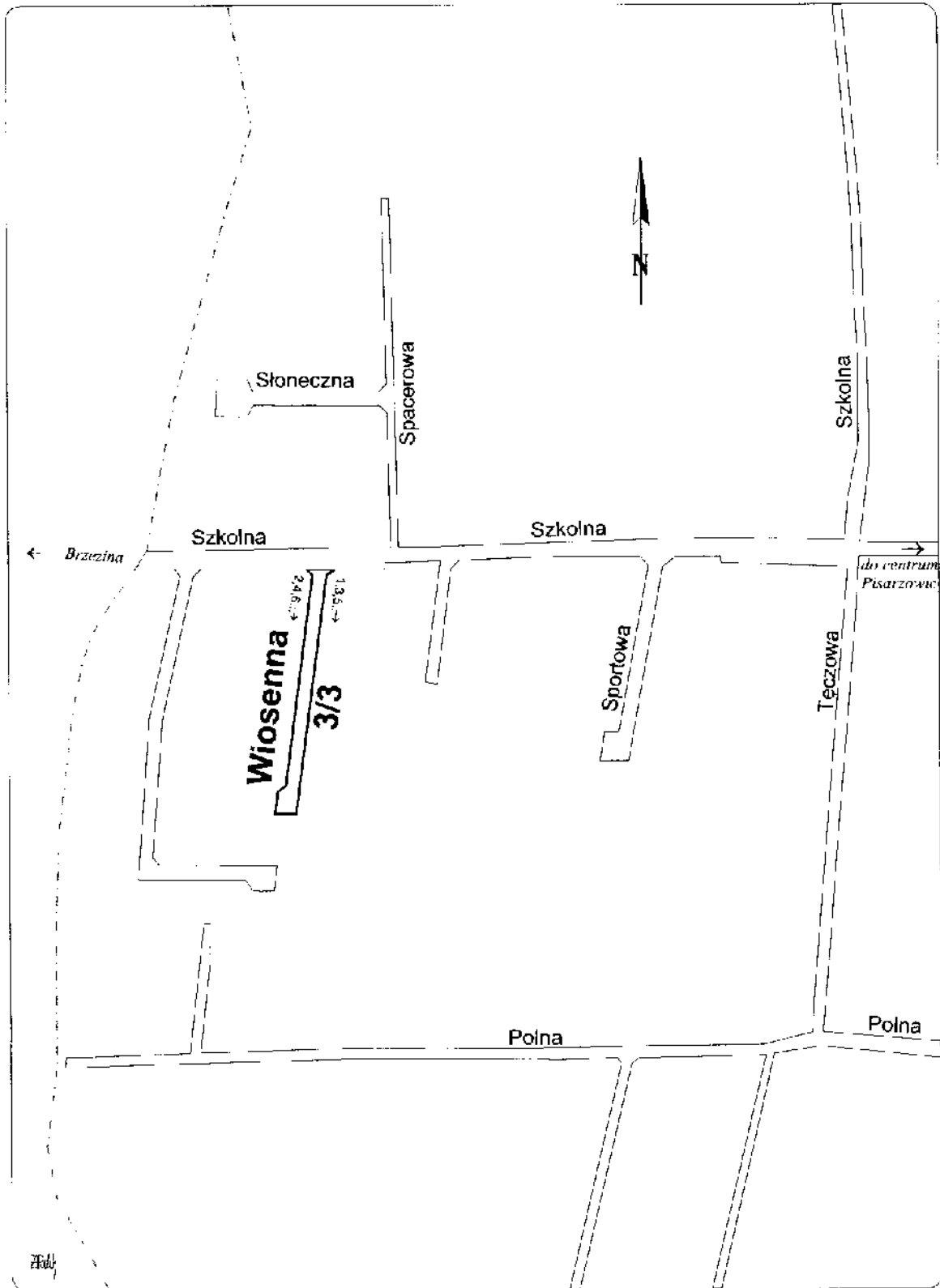
Uchwała wchodzi w życie po upływie 14 dni od dnia jej ogłoszenia w Dzienniku Urzędowym Województwa Dolnośląskiego.

PRZEWODNICZĄCY
RADY GMINY

CZESŁAW OSIECKI

Załącznik nr 1 do uchwały Rady Gminy Miękinia nr XXXIX/396/09 z dnia 28 sierpnia 2009 r.

PISARZOWICE



3034

**UCHWAŁA RADY GMINY MIĘKINIA
NR XXXIX/398/09**

z dnia 28 sierpnia 2009 r.

**w sprawie zaliczenia działek numer 135/21, 135/6 i 15dr do kategorii
drogi gminnej i ustalenia jej przebiegu**

Na podstawie art. 18 ust. 2 pkt 15 ustawy z dnia 8 marca 1990 r. o samorządzie gminnym (tekst jednolity: Dz. U. z 2001 r. Nr 142, poz. 1591, z późniejszymi zmianami) oraz art. 7 ust. 2 i 3 ustawy z dnia 21 marca 1985 r. o drogach publicznych (Dz. U. z 2007 r. Nr 19, poz. 115, z późn. zmianami) Rada Gminy Miękinia uchwala, co następuje:

§ 1

Zalicza się działki nr 135/21, 135/6 i 15dr w obrębie geodezyjnym Błonie określone w załączniku do niniejszej uchwały do kategorii drogi gminnej i ustala się jej przebieg zgodnie z załącznikiem.

§ 2

Wykonanie uchwały powierza się Wójtowi Gminy Miękinia.

§ 3

Uchwała wchodzi w życie po upływie 14 dni od dnia jej ogłoszenia w Dzienniku Urzędowym Województwa Dolnośląskiego.

PRZEWODNICZĄCY
RADY GMINY

CZESŁAW OSIECKI

3035

**UCHWAŁA RADY GMINY MIĘKINIA
NR XXXIX/404/09**

z dnia 28 sierpnia 2009 r.

w sprawie nadania nazwy ulicy w miejscowości Wilkszyn

Na podstawie art. 18 ust. 2 pkt 13 ustawy z dnia 8 marca 1990 r. o samorządzie gminnym (tekst jednolity: Dz. U. z 2001 r. Nr 142, poz. 1591, z późniejszymi zmianami) Rada Gminy Miękinia uchwala, co następuje:

§ 1

1. Nadaje się nowo powstałej ulicy położonej w miejscowości Wilkszyn, w obrębie geodezyjnym wsi Wilkszyn, oznaczonej w ewidencji gruntów jako działka nr 177/2 nazwę: „Wiśniowogórska”.
2. Położenie ulicy określa szkic sytuacyjny, stanowiący załącznik nr 1 do uchwały.

§ 2

Wykonanie uchwały powierza się Wójtowi Gminy Miękinia.

§ 3

Uchwała wchodzi w życie po upływie 14 dni od dnia ogłoszenia w Dzienniku Urzędowym Województwa Dolnośląskiego.

PRZEWODNICZĄCY
RADY GMINY

CZESŁAW OSIECKI

3036

**UCHWAŁA RADY GMINY MIĘKINIA
NR XXXIX/405/09**

z dnia 28 sierpnia 2009 r.

w sprawie nadania nazwy ulicy w miejscowości Krępice

Na podstawie art. 18 ust. 2 pkt 13 ustawy z dnia 8 marca 1990 r. o samorządzie gminnym (tekst jednolity: Dz. U. z 2001 r. Nr 142, poz. 1591, z późniejszymi zmianami) Rada Gminy Miękinia uchwala, co następuje:

§ 1

1. Nadaje się nowo powstałej ulicy położonej w miejscowości Krępice, w obrębie geodezyjnym wsi Krępice, oznaczonej w ewidencji gruntów jako działka nr 110/11 nazwę: „Akacyjowa”.
2. Położenie ulicy określa szkic sytuacyjny, stanowiący załącznik nr 1 do uchwały.

§ 2

Wykonanie uchwały powierza się Wójtowi Gminy Miękinia.

§ 3

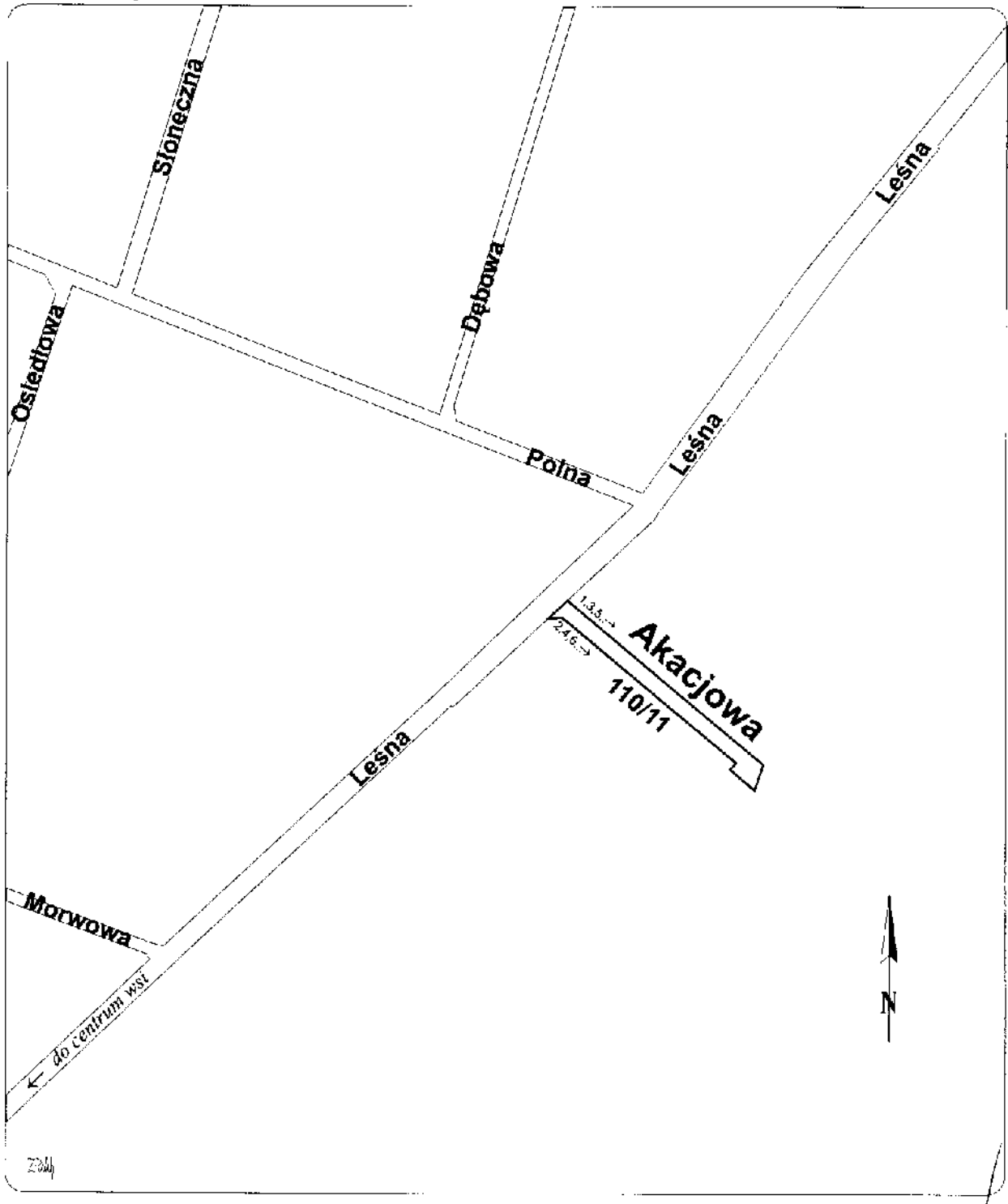
Uchwała wchodzi w życie po upływie 14 dni od dnia ogłoszenia w Dzienniku Urzędowym Województwa Dolnośląskiego.

PRZEWODNICZĄCY
RADY GMINY

CZESŁAW OSIECKI

Załącznik nr 1 do uchwały Rady Gminy Miękinia nr XXXIX/405/09 z dnia 28 sierpnia 2009 r.

KRĘPICE



3037

**UCHWAŁA RADY GMINY MIĘKINIA
NR XXXIX/406/09**

z dnia 28 sierpnia 2009 r.

w sprawie nadania nazwy ulicy w miejscowości Wilkszyn

Na podstawie art. 18 ust. 2 pkt 13 ustawy z dnia 8 marca 1990 r. o samorządzie gminnym (tekst jednolity: Dz. U. z 2001 r. Nr 142, poz. 1591, z późniejszymi zmianami) Rada Gminy Miękinia uchwala, co następuje:

§ 1

1. Nadaje się nowo powstałej ulicy położonej w miejscowości Wilkszyn, w obrębie geodezyjnym wsi Wilkszyn, oznaczonej w ewidencji gruntów jako działki nr 398/5 i nr 397/5 nazwę: „Sokola”.
2. Położenie ulicy określa szkic sytuacyjny, stanowiący załącznik nr 1 do uchwały.

§ 2

Wykonanie uchwały powierza się Wójtowi Gminy Miękinia.

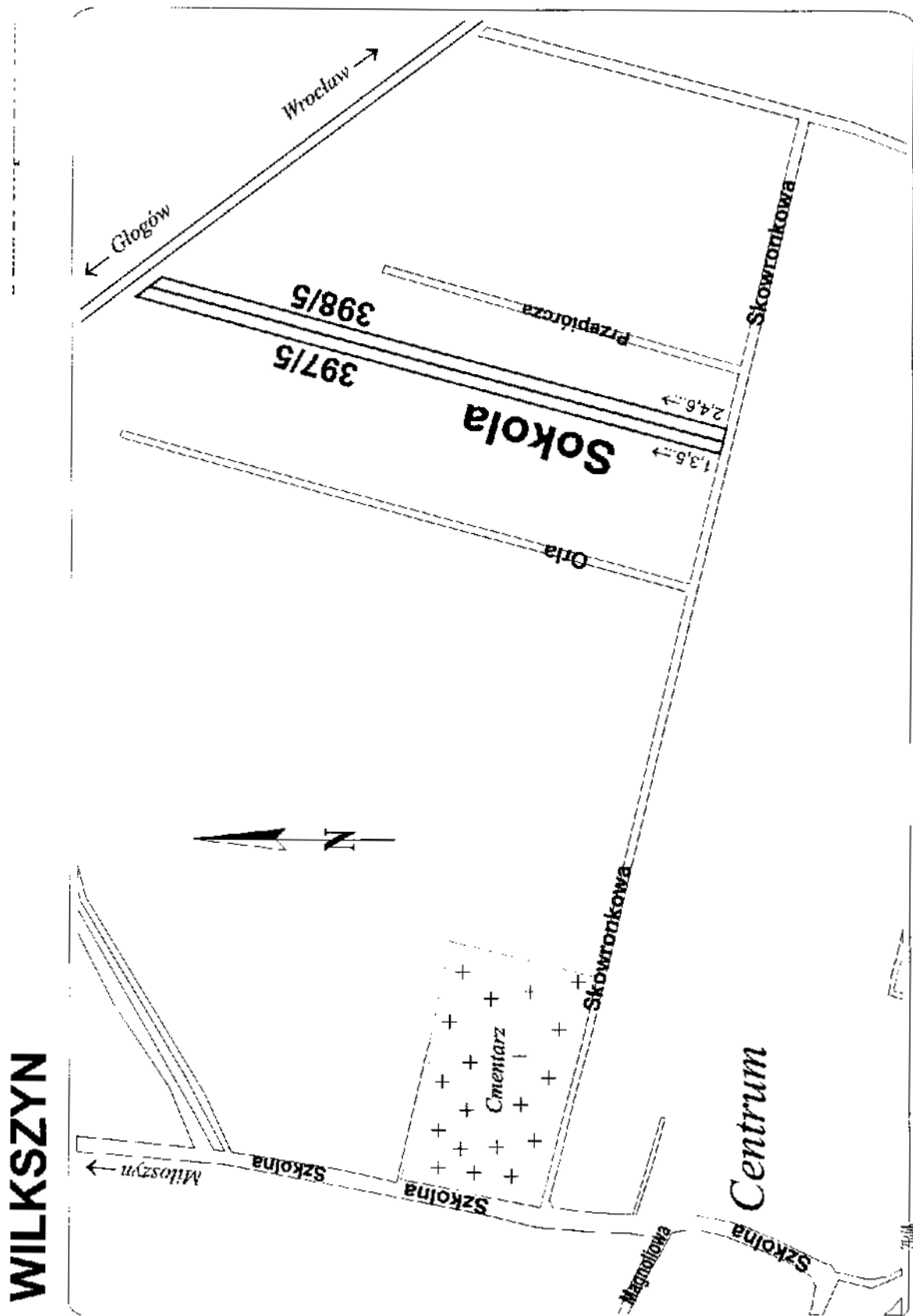
§ 3

Uchwała wchodzi w życie po upływie 14 dni od dnia ogłoszenia w Dzienniku Urzędowym Województwa Dolnośląskiego.

PRZEWODNICZĄCY
RADY GMINY

CZESŁAW OSIECKI

Załącznik nr 1 do uchwały Rady Gminy Miękinia nr XXXIX/406/09 z dnia 28 sierpnia 2009 r.



3038

**ZARZĄDZENIE BURMISTRZA MIASTA I GMINY SYCÓW
NR 313/09**

z dnia 20 marca 2009 r.

**w sprawie sprawozdania rocznego z wykonania budżetu
Miasta i Gminy Syców za 2008 rok**

Na podstawie art. 30 ust. 2 pkt 4 ustawy z dnia 8 marca 1990 r. o samorządzie gminnym (t.j. z 2001 r. Dz. U. Nr 1542, poz. 1591, ze zmianami) oraz art. 199 ust. 1 i 2 ustawy z dnia 30 czerwca 2005 r. o finansach publicznych (Dz. U. Nr 249, poz. 2104, ze zmianami) zarządzam, co następuje:

§ 1

Przedstawiam Radzie Miejskiej w Sycowie oraz Regionalnej Izbie Obrachunkowej we Wrocławiu sprawozdanie o przebiegu wykonania budżetu Miasta i Gminy Syców za 2008 rok wraz z tabelami, stanowiące załącznik do niniejszego zarządzenia.

§ 2

Wykonanie zarządzenia powierzam Skarbnikowi Miasta i Gminy Syców.

§ 3

Zarządzenie wchodzi w życie z dniem podpisania.

BURMISTRZ
MIASTA I GMINY

SŁAWOMIR KAPICA

Sprawozdanie
Burmistrza Miasta i Gminy Syców
z wykonania budżetu za 2008 rok

Budżet Miasta i Gminy na 2008r przyjęty został uchwałą Nr XIX/98/07 Rady Miejskiej w Syców w dniu 22 grudnia 2007 w wysokości:

- **dochody** **34 164 676 zł**
- **wydatki** **34 333 276 zł.**

W trakcie roku budżet zmieniony został uchwałami Rady Miejskiej 9-krotnie.

Burmistrz Miasta i Gminy, działając w oparciu o art. 188 ustawy z dnia 30 czerwca 2005r. o finansach publicznych oraz § 13 ust 2 pkt 1 uchwały Nr XIX/98/07z dnia 22 grudnia 2007, dokonał 29 zmian budżetu. Na podstawie § 13 ust 2 pkt 2 powyższej uchwały Burmistrz przekazał uprawnienia do dokonywania przeniesień wydatków pomiędzy paragrafami i rozdziałami w danym dziale klasyfikacji budżetowej w ramach planu finansowego jednostek, z wyjątkiem wydatków na wynagrodzenia i pochodne oraz wydatków inwestycyjnych (zarządzenie Nr 168/08 z dnia 8 stycznia 2008 r.).

Plan budżetu po zmianach na dzień 31.12.2008r. przedstawiał się następująco:

- **dochody** **32 027 570,65 zł**
- **wydatki** **32 618 660,65 zł.**

W trakcie roku pierwotny plan dochodów został zmniejszony w drodze kolejnych zmian budżetu o 6,3%, natomiast plan wydatków został zmniejszony o 5%. Na zmniejszenie planu dochodów i wydatków wpływ miało przesunięcie realizacji projektu „Budowa kanalizacji sanitarnej, deszczowej z modernizacją oczyszczalni ścieków w Sycowie etap I cz.3” współfinansowanego ze środków Norweskiego Mechanizmu Finansowego. Planowany deficyt budżetowy na początek roku w wysokości 168 500 zł został podwyższony w trakcie roku do poziomu 591 090 zł.

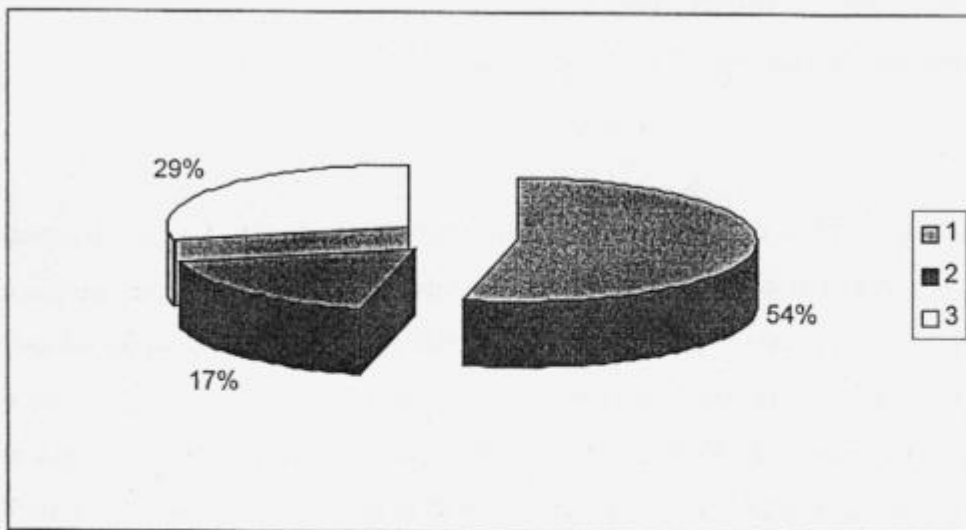
Dochody budżetu Miasta i Gminy zrealizowane zostały w wysokości **33 039 853,51 zł**, co stanowi 103,2% planu (zał.Nr 1), w tym dochody własne wykonane zostały na poziomie 108,1% planu.

Rok 2008 był kolejnym bardzo dobrym rokiem pod względem realizacji dochodów Miasta i Gminy. Wpływy osiągnięte w roku 2008 wzrosły w porównaniu do roku 2007 o 4,8% tj o kwotę 1 526 092,11 zł .

W roku 2008 budżet Miasta i Gminy zasilają następujące źródła dochodów:

- **Dochody własne :**
 - dochody z podatków,
 - wpływy z opłat,
 - udziały w podatkach,
 - pozostałe dochody w tym z majątku gminy.
- **Dotacje:**
 - na zadania zlecone,
 - na zadania własne,
 - na zadania realizowane na podstawie porozumień,
 - dotacje rozwojowe,
 - dotacje otrzymane z funduszy celowych.
- **Subwencje:**
 - równoważąca,
 - oświatowa,
 - wyrównawcza

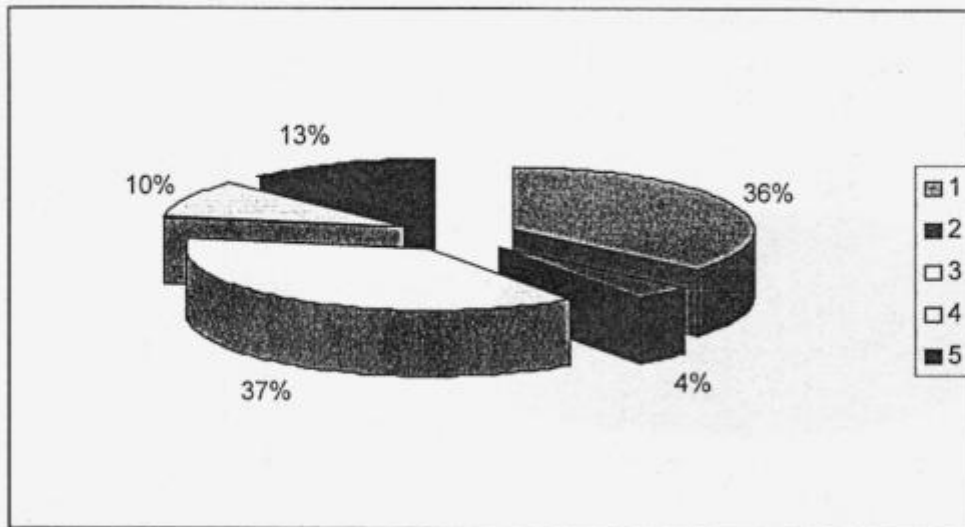
Struktura wykonanych w roku 2008 dochodów Miasta i Gminy ogółem w % wg źródeł



Wyszczególnienie	Wykonanie	%
Dochody ogółem	33 039 853,17	100,0
1. Dochody własne	17 719 823,52	53,6
2. Dotacje celowe	5 742 044,65	17,4
3. Subwencja ogólna	9 577 985,00	29,0

Dochody własne

Struktura wykonanych w roku 2008 dochodów własnych Miasta i Gminy % wg źródeł

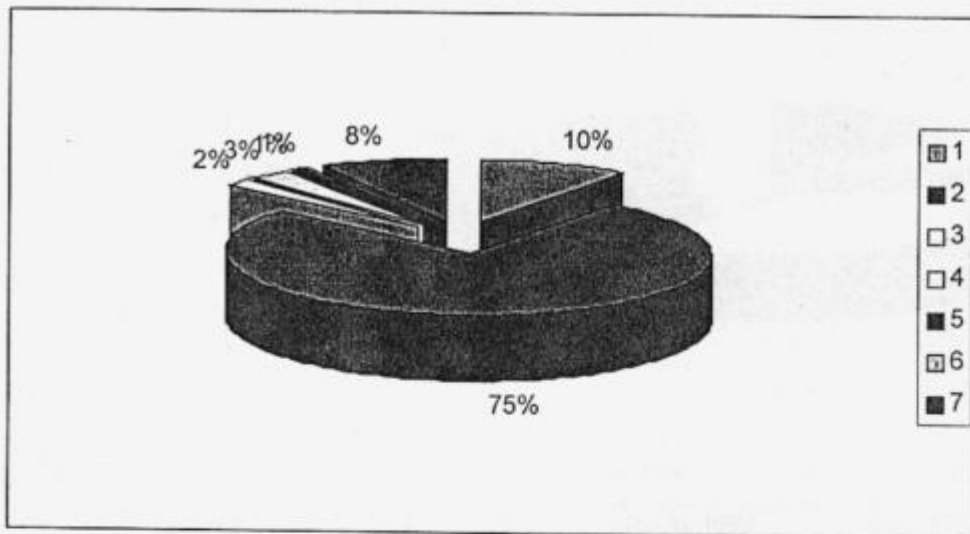


Wyszczególnienie	Wykonanie	%
Dochody ogółem	17 719 823,88	100,0
I. Dochody z podatków	6 387 424,87	36,0
II. Wpływy z opłat	713 716,03	4,0
III. Udziały w podatkach	6 561 181,09	37,0
IV. Dochody z majątku gminy	1 778 103,36	10,0
V. Pozostałe dochody	2 279 398,53	12,9

Istotnym źródłem mającym wpływ na realizację dochodów Miasta i Gminy były dochody własne. Ich wykonanie wyniosło 17 719 823,52 zł co stanowi 108,1% planu. W porównaniu do roku 2007 dochody własne wzrosły o 4,5%. Wyższe niż zaplanowano były wpływy we wszystkich grupach dochodów własnych. Niższe od planowanego wykonanie wystąpiło w następujących źródłach : podatek rolny, karta podatkowa, podatek od czynności cywilno-prawnych, opłata skarbową, opłata eksploatacyjna oraz udziały w podatku dochodowym od osób prawnych. Udział tej grupy dochodów w strukturze dochodów własnych wynosi 8,3% i nie ma istotnego znaczenia do wykonania budżetu.

I. Wpływy z podatków

Struktura wykonania dochodów podatkowych



I. Dochody z podatków	6 387 424,87	100,0
1. rolnego	640 067,06	10,0
2. od nieruchomości	4 863 669,06	76,1
3. leśnego	101 295,04	1,6
4. od środków transportowych	174 471,09	2,7
5. z katy podatkowej	45 552,10	0,7
6. od spadków i darowizn	32 943,40	0,5
7. podatek od czynności cywilno-praw.	529 427,12	8,3

- podatek rolny** (wykonanie 79,9%) W stosunku do roku 2007 wpływy z podatku rolnego były o 32,3% wyższe. Wynika to bezpośrednio ze wzrostu średniej ceny skupu żyta za pierwsze trzy kwartały roku poprzedzającego rok podatkowy, która stanowi podstawę do wymiaru podatku rolnego. Cena wzrosła z 35,52 zł/q do 48,29 zł/q. Natomiast niewykonanie założonego planu jest następstwem wyłączeń gruntów z produkcji rolnej na działki budowlane. Na niepełne wykonanie planu skutkowało również przełożenie terminów płatności na rok 2009.
- podatek od nieruchomości** (wykonane 109% planu). W porównaniu do roku 2007 wpływy podatku do nieruchomości wzrosły o 8,8%. Poziom uzyskanych dochodów wynika ze zwiększonej bazy podatkowej. W stosunku do roku 2007 zwiększyła się o 256 liczba podmiotów objętych podatkiem o nieruchomości. Wzrost ten spowodowany jest przede wszystkim oddaniem do użytkowania nowo wybudowanych nieruchomości. Na wzrost wykonania podatku od nieruchomości wpływ miało również przekwalifikowanie gruntów rolnych na nieruchomości. Ponadto dla

3 podatników skończył się okres ulgowy na podstawie uchwały Rady Miejskiej Nr XXIV/158/04 w sprawie przyjętego programu pomocowego.

- **Podatek leśny** (wykonanie 113,7%) Taki stopień wykonania planu dochodów z tytułu podatku leśnego znalazł swoje źródła we wzroście średniej ceny sprzedaży drewna (z kwoty 146,28zł/m³ w roku 2007 do kwoty 152,53 zł/ m³ w roku 2008). Dodatkowym czynnikiem powodującym wzrost wpływów było przekwalifikowanie dróg leśnych z podatku od nieruchomości na podatek leśny.

- **Podatek do środków transportowych** (wykonanie 124,6%) . Pomimo tak wysokiego wykonania planu to w porównaniu do roku 2007 notowany jest 26,3% spadek wpływów podatku od środków transportowych.

W roku 2007 realizowany był program egzekucji zaległości podatkowych i kontynuowany w roku 2008, co w znacznym stopniu spowodowało regulowanie zaległości podatkowych .

- **Podatek z karty podatkowej** (wykonany w 91,1%). W ostatnich latach notowany jest systematyczny spadek dochodów z tytułu karty podatkowej. Jest to forma opodatkowania, z której w coraz mniejszym zakresie korzystają podmioty gospodarcze.

- **Podatek o spadków i darowizn** (109,8%) - o wykonaniu tej pozycji planu dochodów decyduje przede wszystkim wartość nabytych na własność rzeczy i praw majątkowych w drodze spadku, darowizny lub zasiedzenia. Zaległości z tego tytułu na koniec roku wyniosły 4 763 zł. Wymiaru i poboru podatku dokonują urzędy skarbowe. Gmina nie ma wpływu na wysokość tego podatku.

- **Podatek od czynności cywilno prawnych** (wykonanie 89,4%)- Na poziom wykonania planu w roku 2008 istotny wpływ miała ilość transakcji na rynku nieruchomości i ich wartość. Przedmiotem opodatkowania jest nieprofesjonalny obrót rzeczami oraz prawami majątkowymi (umowy sprzedaży, oraz zamiany rzeczy i praw majątkowych, umowy pożyczki, darowizny, dożywocia, spółki, ustanowienia hipotek i inne wynikające z ustaw). Wielkość wpływów uzależniona jest głównie od ilości transakcji dokonywanych na rynku nieruchomości oraz od wartości rynkowej przedmiotu czynności cywilnoprawnej. W porównaniu do roku 2007 wpływy z podatku od czynności cywilnoprawnych zmalały o kwotę 203 190 tj o 27,7%. Stopień realizacji tego podatku jest następstwem spadku ilości i wartości transakcji na rynku nieruchomości w porównaniu do roku 2007.

W zakresie dochodów podatkowych w okresie sprawozdawczym stosowano system ulg w postaci umorzeń, odroczeń oraz ulg wynikających z uchwał Rady Miejskiej na łączną wartość 2 096 744 zł.

Wartość udzielonych ulg przedstawia poniższa tabela:

Wyszczególnienie	Wykonanie	Skutki obniżenia stawek podatków obliczone za okres sprawozdawczy	Skutki udzielonych ulg na podstawie uchwały RM w sprawie programu pomocowego	Skutki udzielonych przez gminę ulg, umorzeń i zwolnień obliczone za okres sprawozdawczy
1	2	3	4	5
	2 096 744	1 585 291	311 214	200 239
1. podatek od nieruchomości	1 983 513	1 510 981	311 214	161 318
2. podatek rolny	11 599	x		11 599
3. podatek leśny	32	X		32
4. podatek od śr. transportowych	74 310	74 310		
5. Odsetki od nieterminowych wpłat podatkowych	27 290			27 290

W porównaniu do roku 2007 wartość udzielonych ulg była niższa o 7,5%.

Ze względu na trudną sytuację materialną dłużników Burmistrz wydał 44 decyzje w sprawie ulg podatkowych w tym;

- 24 decyzje umorzeniowe dla osób fizycznych,
- 15 decyzji umorzeniowych dla osób prawnych,
- 5 decyzji w sprawie odroczenia terminu płatności i rozłożenia na rat.

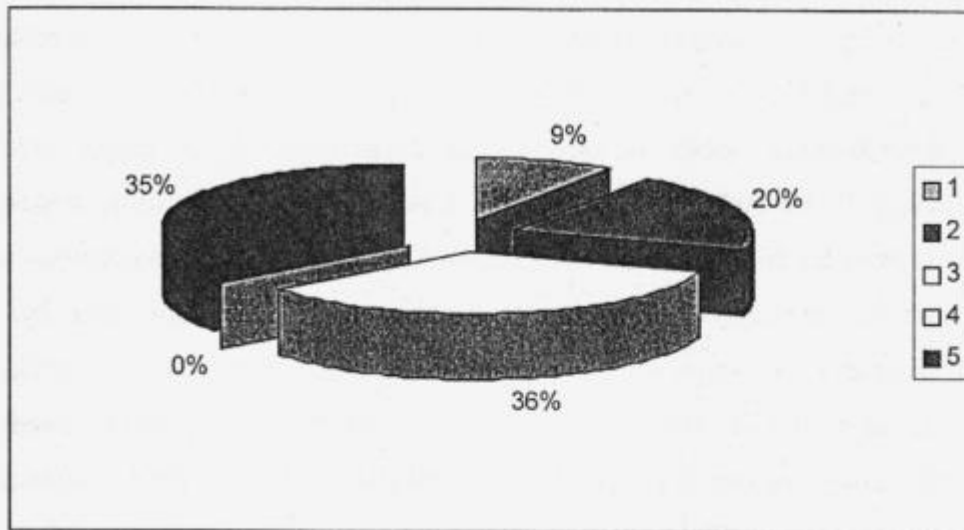
Pomocy w postaci umorzenia zobowiązań podatkowych udzielono trzem jednostkom organizacyjnym gminy oraz trzem jednostkom organizacyjnym Powiatu na łączną kwotę 68 003zł.

W roku 2008 udało się zmniejszeniu stan zaległości podatkowych. Obrazuje to poniższa tabela.

L.p	Wyszczególnienie	Zaległość na 2007r.	Zaległość na 2008	różnica
1	Podatek od nieruchomości:	1 414 566	1 226 833	-187 733
	- osoby prawne	655 699	493 438	-162 261
	- osoby fizyczne	758 867	733 395	-25 472
2.	Podatek rolny:	81 597	82 128	531
	- osoby prawne	2 061	7 590	5 529
	- osoby fizyczne	79 536	74 538	-4 998
3.	Podatek w zakresie środków transp.	236 599	269 038	32 439
	- osoby prawne	97 018	101 499	4 481
	- osoby fizyczne	139 581	167 539	27 958

II. Wpływy z opłat

Struktura wykonania dochodów z opłat



Wpływy z opłat	713 716,03	100,0
1. skarbowej	66 433,00	9,3
2. targowej	146 235,00	20,5
3. za zezwolenia na sprzedaż alkoholu	246 813,94	34,6
4. eksploatacyjna	867,86	0,1
5. różne opłaty	253 366,23	35,5

- **Oplata skarbowa** (wykonanie 53,2%). Wysokość wpływów z opłaty skarbowej uzależniona jest od zapotrzebowanie mieszkańców na dokumenty oraz czynności urzędowe ,od których pobierana jest opłata. Ponadto znaczący wpływ na wysokość opłaty skarbowej miało zastąpienie znaków opłaty skarbowej na wpłaty wnoszone bezpośrednio na rachunek gminy zgodnie z miejscem wykonywania czynności urzędowej . W przypadku gminy Syców opłata skarbowa od czynności wykonywanych przez Delegaturę Zamiejscową Starostwa Powiatowego w Sycowie zasilają obecnie budżet miasta Oleśnica.
- **Oplata targowa** (wykonanie 112,5%). Ponadplanowa realizacja opłaty wynika ze zwiększonej liczby handlujących na targowisku miejskim.
- **opłata za wydanie zezwoleń na sprzedaż alkoholu** (wykonanie 110,7%). Opłatę z tego tytułu wnoszą podmioty gospodarcze prowadzące detaliczną działalność handlowa i gastronomiczna obejmująca alkohol.
- **Oplata eksploatacyjna** (wykonanie 43,2%). Opłata pobierana jest na podstawie ustawy prawo geologiczne i górnictwo. Wysokość wpływów do budżetu gminy

uzależniona jest od wielkości wydobycia kopalin. W roku 2008 znacznie zmalała sprzedaż żwiru ze złoża eksploatowanego przez STBS.

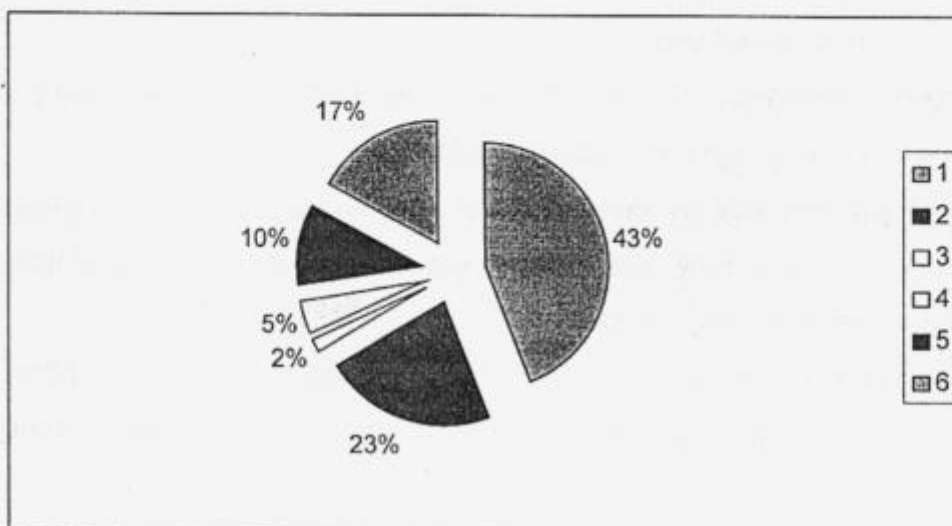
- **Różne opłaty** (wykonanie 168,8%). W tej grupie opłat znajdują się opłaty pobierane na podstawie odrębnych ustaw, do których zaliczana jest : opłata z tytułu wzrostu wartości nieruchomości tzw. renta planistyczna, opłata za wpis do ewidencji działalności gospodarczej, opłaty za zajęcie pasa drogowego. W tej grupie opłat największe znaczenie dla budżetu miały wpływy z renty planistycznej, które zostały wykowane w wysokości 166 088,44 zł tj w 251,6%. Sprzedaż działek budowlanych w obrocie prywatnym oraz ceny nieruchomości gruntowych na cele budowlane było głównymi czynnikami wpływającymi na wysokie wykonanie tej opłaty. W wyniku przekształcania użytkowania wieczystego w prawo własności w roku 2008 zmalały wpływy z tytułu opłaty za zarząd i użytkowania wieczystego. W roku 2008 dokonano aktualizacji opłat rocznych części nieruchomości.

III. Udziały w podatkach

Osiągnięte w roku 2008 wpływy z tytułu udziałów w podatkach PIT i CIT w porównaniu do roku 2007 wzrosły o 114,8%, dało to wyższe wpływy o kwotę 845 714,95 zł. W strukturze tej grupy dochodów udział w podatku dochodowym od osób prawnych (2,8%) jest niewielki i mniejsze jego wykonanie w stosunku do zakładanego planu nie ma istotnego znaczenia dla realizacji budżetu. Natomiast udział w podatku dochodowym od osób fizycznych jest znaczącym dochodem budżetowym. W strukturze dochodów ogółem stanowi 19,3%. Wysokie wykonanie podatku PIT jest efektem dobrej koniunktury na rynku pracy w roku 2008 (ilość zatrudnionych oraz wysokość wynagrodzeń).

IV. Pozostałe dochody

Struktura wykonania wpływów z pozostałych dochodów



IV. Pozostałe dochody	4 057 501,89	100,0
1. dochody z najmu składników majątkowych	1 778 103,36	43,8
2. dochody majątkowe	915 168,06	22,6
3. odsetki od nieterminowych wpłat podatkowych	69 271,70	1,7
4. pozostałe odsetki	184 569,04	4,5
5. wpływy z usług	425 021,29	10,5
6. wływy z różnych dochodów	685 368,44	16,9

- **Dochody z najmu składników majątkowych** (wykonanie 104,2%). Wpływy zrealizowane w tym źródle dochodów pochodzą głównie z najmu zasobów komunalnych administrowanych przez STBS oraz dzierżawy gruntów. Wzrost wpływów w roku 2008 jest następstwem wzrostu stawek czynszu lokali użytkowych i gruntów o wskaźnik inflacji.
- **wpływy ze sprzedaży składników majątkowych** (wykonanie 120,2%).

Gmina w ramach wykonywania prawa własności i innych praw majątkowych sprzedała:

- w trybie bezprzetargowym na rzecz najemców 30 lokali mieszkalnych (w tym 11 sprzedaży na raty) uzyskując kwotę 429 542,61 zł, natomiast w trybie przetargu 1 lokal mieszkalny za kwotę 97 000,00zł.
- W trybie przetargu nieograniczonego 17 działek pod zabudowę garażami o łącznej powierzchni 0.036ha za kwotę 30 782,00 zł.
- W trybie przetargu nieograniczonego 10 działek pod zabudowę mieszkaniowa jednorodzinna o łącznej powierzchni 1,02 ha za kwotę 359 779,80zł.
- W trybie bezprzetargowym na poprawę warunków gospodarowania nieruchomościami 2 działki przyległe o łącznej powierzchni 0,14 ha uzyskując kwotę 39 755,34 zł.
- W trybie bezprzetargowym 2 działki na rzecz użytkowników wieczystych za 8 618,08 zł.

Gmina w roku 2008 wystąpiła z następującymi ofertami sprzedaży, które nie znalazły nabywców:

- 4 działki pod jednorodzinna zabudowę mieszkaniową przy ul. Chrobrego w Sycowie. Łączna wartość wywoławcza tych działek wynosiła 173 703,60 zł,
- działka przy ul Kolejowej w Sycowie, przeznaczona w MPZP jako teren pod działalność gospodarczą (przemysł, usługi). Cena wywoławcza dla tej nieruchomości wynosiła 170 800,00 zł.
- działka przy ul Oleśnickiej w Sycowie, przeznaczona w MPZP jako teren pod działalność gospodarczą (przemysł, usługi). Cena wywoławcza dla tej nieruchomości wynosiła 49 422,00 zł

Ze względu na brak zainteresowania ze sprzedaży wycofane zostały 3 działki przy ulicy Matejki w Sycowie. Dla tych działek przystąpiono do zmianę MPZP.

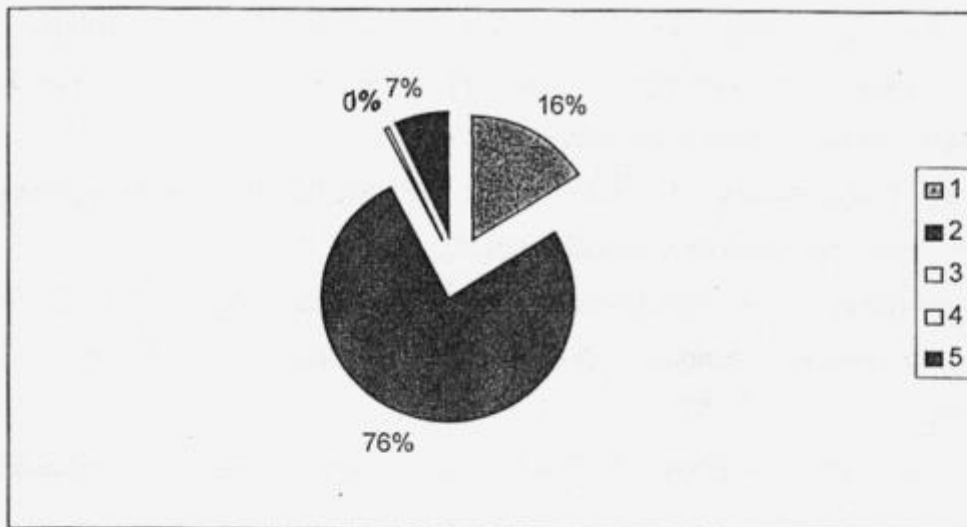
Niewielki wskaźnik wykonania (36,7%) uzyskano z przekształcenia prawa użytkowania wieczystego w prawo własności, a wynikało to z małego zainteresowania tą formą sprzedaży. Wydanych zostało 10 decyzji przekształceniowych, uzyskując z tego tytułu dochód w wysokości 7 337,40 zł.

W roku 2008 uzyskano kwotę 6 757,79 zł ze złomowania środków trwałych.

- **Odsetki od nieterminowych wpłat podatkowych** (wykonanie 123,7%). Wysokość wpływów z tytułu odsetek jest wynikiem działań egzekucyjnych mających na celu ściąganie należnych gminie podatków.
- **Pozostałe odsetki** (wykonanie 230,7%). W grupie tej zakwalifikowane są odsetki od środków na rachunkach bankowych oraz odsetki ustawowe należne na rzecz gminy. Kwota odsetek od środków na rachunkach bankowych wyniosła 114 731,19 zł, O ich kwocie zdecydowała wysokość środków gromadzonych na rachunkach bankowych. Ponadto Burmistrz skorzystał z prawa umieszczenia a środków na lokatach terminowych (od 15 kwietnia do 31 grudnia zlokowane zostały środki w wysokości 1 00 000 zł). Natomiast kwotę 69 837,85 zł stanowią odsetki ustawowe należne na rzecz gminy w tym również od sprzedaży ratalnej.
- **Wpływy z usług** (wykonane zostały w 113.9%). Na dochody z tego źródła złożyły się wpływ z usług;
 - świadczonych na rzecz najemców lokali w budynku administracyjnym Urzędu Miasta i Gminy – w kwocie 24 975,39 zł,
 - odpłatność za korzystanie z usług przedszkoli, łącznie z kosztami wyżywienia –w kwocie 398 248,40 zł. Dochody z tego tytułu wykonane zostały w 114,8%, a głównym czynnikiem wzrostu wykonania była zwiększona ilość oddziałów (P-3) oraz zwiększenie ilości wydawanych posiłków.
 - odpłatności za korzystanie ze stołówek szkolnych przez personel szkoły. Uzyskany dochód z tego tytułu wyniósł 1 072,10zł.
 - odpłatność za świadczenie usług opiekuńczych 725.40zł.
- **Wpływy z różnych dochodów** (wykonanie 103,8%). W kwocie tej mieszczą się wpływy z odszkodowania za przejęte grunty gminne pod potrzeby budowy drogi S-8 w kwocie 628 962,11 zł. Pozostała kwota pochodzi ze zwrotów wynikających z rozliczeń wydatków za roku 2007.

V. Dotacje celowe

Struktura wykonania wpływów z dotacji celowych



V. Dotacje celowe	5 742 044,63	100,0
1. na zadania własne	923 850,05	16,1
2. na zadania zlecone	4 380 174,58	76,3
3. na zadania realizowane na podst. porozumień	2 000,00	0,0
4. dotacje rozwojowe	36 720,00	0,6
5. dot. Otrzymana z f-szy celowych	399 300,00	7,0

- **Dotacje na zadania własne** Gmina otrzymała 90,0% zaplanowanych na rok 2008 dotacji celowych na zadania własne. Niższe wykonanie dotacji celowych wynika z mniejszego zapotrzebowania na środki. Kwota dotacji obejmowała:

- oświatę i wychowanie; 310 836,26 zł (nauka j. angielskiego, przygotowanie zawodowe młodocianych),
- opiekę społeczną; 507 137,13 zł (zasiłki i pomoc w naturze, dożywianie uczniów),
- edukacyjną opiekę wychowawczą; 105 876,66 zł (stypendia i wyprawki szkolne).

Dotacje na zadania zlecone, obejmowały:

- rolnictwo ;113 331,65 zł (zwrot akcyzy),
- administrację publiczną;127 257,00 zł (utrzymanie administracji rządowej),
- urzędy naczelnych organów władzy państwowej kontroli i ochrony prawa; 2 373,00 zł (prowadzenie stałego rejestru wyborców),
- obrony narodowej ; 750,00 zł,
- bezpieczeństwa publicznego i ochrony p.poż. ;1 000,00 zł,
- opieki społecznej ;4 135 462,93 zł.

Dotacje otrzymane z funduszy celowych, dotyczyły dofinansowania:

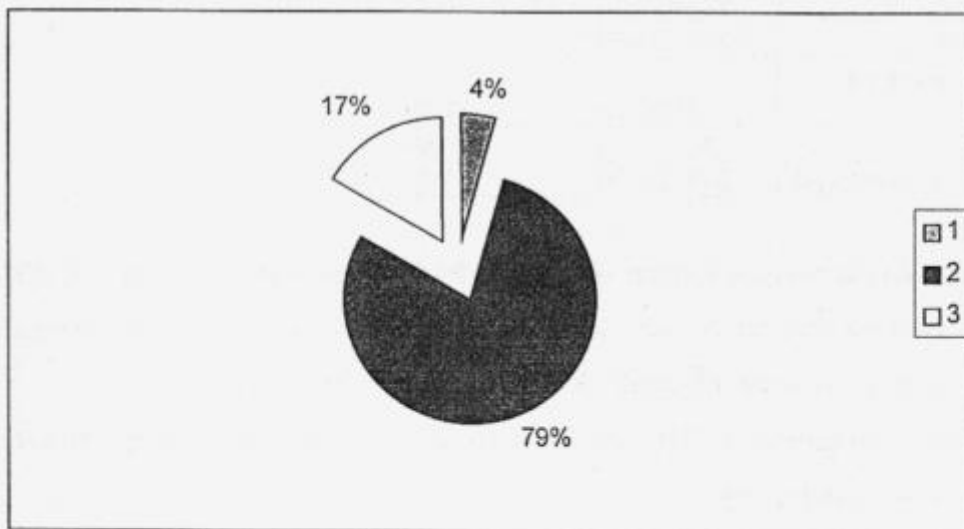
- rolnictwa; 372 300,00 zł (budowy dróg transportu rolnego). W związku z przesunięciem inwestycji pn. „budowa drogi dojazdowej do gruntów rolnych – Nowy Dwór” na niewygasające wydatki, planowana kwota dotacji wpłynie do budżetu Miasta i Gminy w roku 2009,
- oświaty i wychowania; 27 000,00 zł (dot. z WFOŚiGW na wymianę systemu ogrzewania sali gimnastycznej Gimnazjum).

Dotacje rozwojowe. Szkoła Podstawowa Nr 1 realizowała program PO KL – Aktywni mogą więcej w ramach ,na który pozyskała dotację w wysokości 36 720,00 zł.

VI. Subwencja ogólna

Z planowanej na rok 2008 kwoty subwencji Miasto i Gmina otrzymała środki do wysokości planowanych

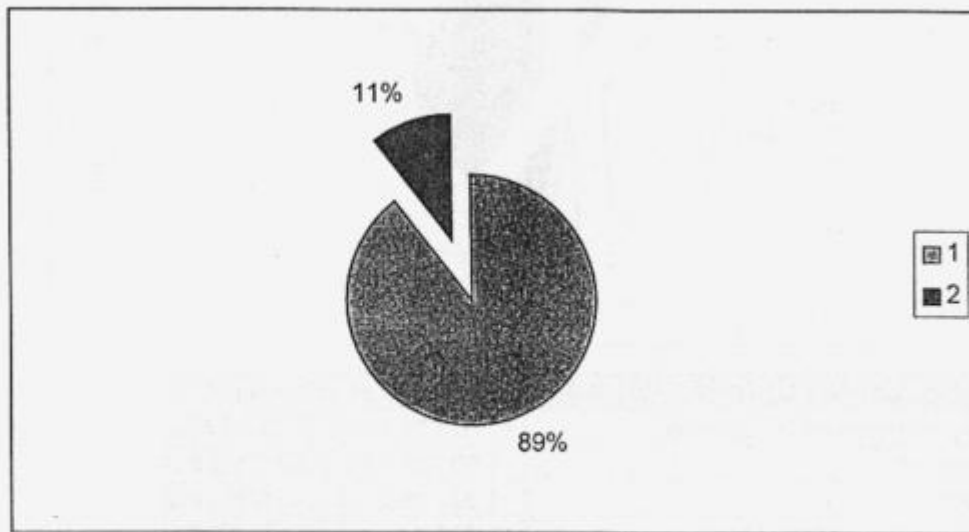
Struktura subwencji



Legenda:

VI. Subwencja ogólna	9 577 985,00	100,0
1. część równoważąca	413 107,00	4,3
2. część oświatowa	7 556 905,00	78,9
3. część wyrównawcza	1 607 973,00	16,8

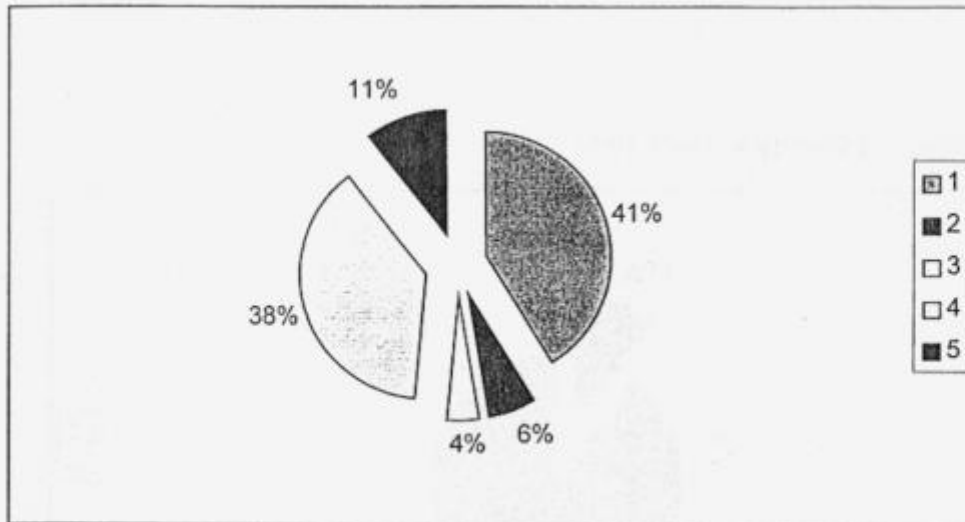
Wydatki budżetu Miasta i Gminy w roku 2008



Wydatki ogółem	31 655 659,00	100,0
1. wydatki bieżące	28 275 539,00	89,3
2. wydatki majątkowe	3 380 120,00	10,7

Wydatki budżetu Miasta i Gminy zrealizowane zostały w wysokości 31 655 658,41 zł , co stanowi 97% planu. (zał. nr 2).

- Wydatki bieżące (wykonano w 97,0%) 28 275 538,87 zł
 - wynagrodzenia i pochodne 13 024 223,65 zł
 - remonty 1 892 604,52 zł
 - dotacje 1 325 363,34 zł
 - pozostałe wydatki 12 033 347,36zł
- Wydatki majątkowe (wykonano w 94,2%) 3 380 119,54 zł
 - własne wydatki inwestycyjne 2 917 962,26 zł
 - dotacje na inwestycja własnych j.o 30 000,00 zł
 - dotacje na inwestycje w formie pomocy dla innych jst 332 157,28 zł
 - udziały do spółek 100 000,00 zł.

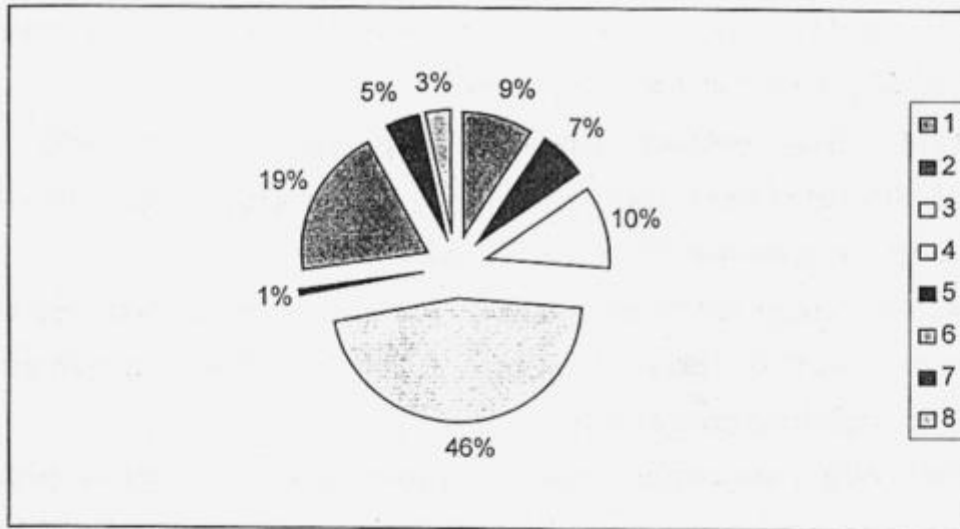


Wydatki ogółem	31 655 658,41	100,00
1. wynagrodzenia i pochodne	13 024 223,65	41,1
2. remonty	1 892 604,52	6,0
3. dotacje	1 325 363,34	4,2
4. pozostałe wydatki bieżące	12 033 347,36	38,0
5. wydatki majątkowe	3 380 119,54	10,7

W łącznej kwocie wydatków wykonanych w roku 2008 wydatki, które nie wygasły z końcem roku sprawozdawczego stanowią kwotę 241 910 zł i dotyczą wydatków inwestycyjnych. Rada Miejska uchwała Nr XXXII/174/08 z dnia 18 grudnia 2008r. przeniosła termin realizacji wydatków na dzień 30 lipca 2009 i dotyczyła:

- budowy drogi dojazdowej do gruntów rolnych w N. Dworze – 121 910,00 zł,
budowa drogi gminnej przy ul Orzeszkowej w Sycowie – 120 000, 00 zł.

Wykonanie wydatków według działów klasyfikacji budżetowej w roku 2008 obrazuje poniższa tabela:



Wydatki ogółem	31 655 658,41	100,00
1. Dz. 600- transport i łączność	2 743 809,07	8,7
2. Dz. 700- gospodarka mieszkaniowa	1 997 649,44	6,3
3. Dz.750 - administracja publiczna	3 126 332,18	9,9
4. Dz.801- Oświata i wychowanie	13 915 952,04	44,0
5. Dz.851 - Ochrona zdrowia	251 868,67	0,8
6. Dz.852 - Opieka społeczna	5 884 783,53	18,6
7. Dz.900 - Gospodarka komunalna i ochrona środowiska	1 392 169,20	4,4
8. Dz. 921- Kultura i ochrona dziedzictwa narodowego	968 313,42	3,1
9. Pozostałe działy	1 374 780,86	4,3

Analiza wykonania wydatków w poszczególnych działach:

Dział 010 – Rolnictwo

- **rozdział 01030 – Izby rolnicze** – wykonano 64,9% planu co stanowi 2% uzyskanych wpływów z podatku rolnego (zgodnie z art. 35 ustawy o izbach rolniczych). Kwota w wysokości 2 803 zł wykazana została jako należność do przekazania w roku 2009 za IV kw 2008r.
- **rozdział 01041 – Program rozwoju obszarów wiejskich** – wykonano 77,1% planu . Zgodnie z ustawą o izbach rolniczych przekazana została kwota 113 331,65 tj 2% odpisu od wpływów podatku rolnego. Dla potrzeb pozyskania środków z funduszy UE opracowane zostały plany odnowy dla miejscowości: Wioska, Ślizów i Szodrów.
- **Rozdział 01095 – Pozostała działalność.** Gmina wykonała ustawowy obowiązek zwrotu podatku akcyzowego w cenie oleju napędowego wykorzystywanego do produkcji rolnej . Środki na ten cel pochodziły z dotacji budżetu państwa.

Dział 600 – Transport i łączność

- **rozdział 60013 – Drogi publiczne wojewódzkie** – przekazana została dotacja w kwocie 200 000,00 zł jako pomoc finansowa dla samorządu województwa na remont drogi wojewódzkiej nr 449 – ul. Kaliska w Sycowie.
- **rozdział 60014 – Drogi publiczne powiatowe** - przekazane zostały środki w wysokości 15 000,00zł w formie pomocy finansowej dla samorządu powiatowego na remont chodnika w miejscowości Stradomia Wierchnia
- **Rozdział 60016 – Drogi publiczne gminne** – Bieżące utrzymanie oraz naprawy dróg gminnych w rok 2008 kosztowało gminą 955 246,51 zł. Z ważniejszych prac wykonanych na drogach można wyliczyć:
 - Remontu dróg o nawierzchni bitumicznej wymagały główne drogi na terenie miasta, a szczególności odcinek od PKS do skrzyżowania ulic Kępińska-Kaliska-Mickiewicza. Wydanych zostało na ten cel 110 tys zł.
 - Przeprowadzono również remonty dróg osiedlowych oraz dróg na terenie sołectw. Remonty polegające na wyprofilowaniu dróg oraz częściowym uzupełnieniu tłuczniem przeprowadzono w następujących miejscowościach: Biskupice, Błotnik, Stradomia, Nowy Dwór, Wioska, Szczodród, Drołtowiec, Ślizów, Komorów. Koszt tych remontów wyniósł 330 tys. zł.
 - Za kwotę 205 tys. zł. dokonano remontów chodników na terenie miasta przy ul.: Kościelnej, Mickiewicza, Wrocławskiej i Wałowej.
 - Na roboty związane z utrzymaniem, remontami i konserwacją urządzeń odwadniających pas drogowy (remonty kanalizacji, przepustów, czyszczenie rowów, wymiana krat i pokryw ulicznych, niwelacje terenu, wykaszanie poboczy) wydanych zostało 66 tys. zł.
 - Remont i konserwacja sygnalizacji świetlnej, oraz utrzymanie oznakowania pionowego i poziomego (w tym wymiana znaków drogowych) kosztowała w roku 2008 50 tys. zł.
 - W roku sprawozdawczym dokończono wymianę tablic informacyjnych z nazwami ulic wydając na ten cel 33 tys zł.
 - Opłaty za odprowadzanie wód opadowych kosztowały 91 tys. zł. Zakończono prace związane z ewidencją dróg gminnych, polegające na zebraniu i wprowadzeniu danych do systemu ewidencji elektronicznej ponosząc koszty w wysokości 32 tys. zł.

W zakresie infrastruktury drogowej roku sprawozdawczym prowadzonych było 12 zadań inwestycyjnych. Obrazuje to załącznik nr 6 do sprawozdania. Realizacja dwóch inwestycji przesunięta została na rok 2009.

Dział 700 – Gospodarka mieszkaniowa

- **Rozdział 70005 – Gospodarka gruntami i nieruchomościami** – wydanych zostało 89,6% planowanych środków. Wydatki zrealizowane w tym rozdziale przeznaczone zostały na:
 - pokrycie kosztów bieżącego utrzymania zasobów komunalnych (koszty eksploatacji) administrowanych przez STBS, które wyniosły 987 195 zł .
 - Wynagrodzenia za administrowanie wynikające z umowy , na które wydanych było 335 380 zł.
 - Na remonty substancji komunalnych wraz z zaliczkami na fundusz remontowy do wspólnot wydanych zostało 370 379 zł . Ze względu na sezon grzewczy niemożliwe było wykonanie planowanych remontów kominów i pokrycia dachowego (budynek Wielowieś) , podziału lokalu mieszkaniowego w budynku w Szczodrowie (1 duże na 2 mniejsze).
 - wydatki związane z kosztami ponoszonymi na regulowanie stanów prawnych i przygotowani nieruchomości gminnych do sprzedaży wyniosły 81 085 zł. przy planowanej kwocie 90 000 zł.
 - Na modernizację dwóch lokali mieszkalnych w budynku przy ul Mickiewicza 17 c wydanych zostało 223 610 zł.

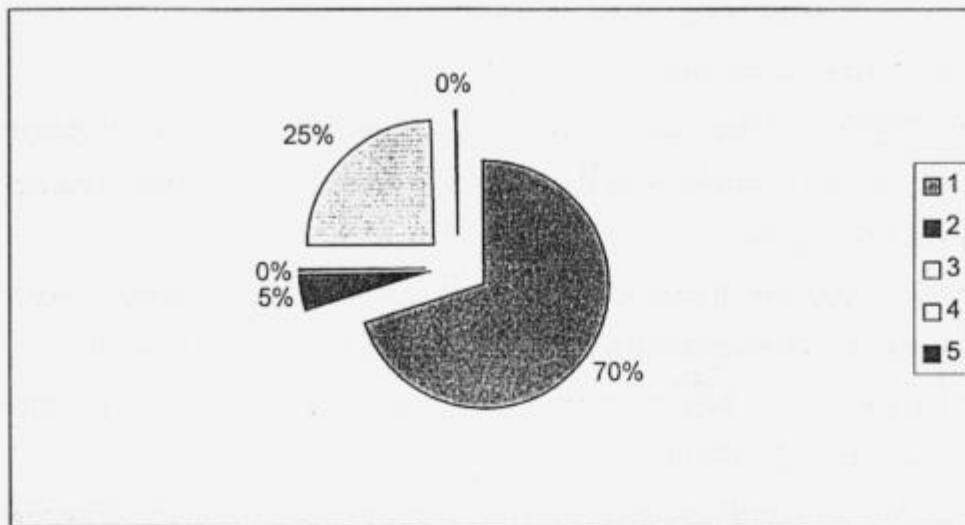
Dział 710 – Działalność usługowa – wydanych zostało 93,3% planowanych środków.

- **Rozdział 71004 – Plan zagospodarowania przestrzennego.** Wykonano zmianę MPZP Syców obszar A , etap 1 (działki gminne) za kwotę 18 tys. zł Na indywidualny wniosek zainteresowanego (Iwanicki), dokonano zmian M PZP wsi Wioska. Koszt tej zmiany wyniósł 8 tys. zł. Koszty funkcjonowania komisji urbanistycznej wyniosły 2 tys.zł
- **Rozdział 71014 – Opracowania geodezyjne i kartograficzne** Gmina współfinansowała opracowanie planu urządzeniowo-rolny dla Gminy Syców .
- **Rozdział 71035 – Cmentarze.**

Na pokrycie kosztów pielęgnacyjno- porządkowych prowadzonych na cmentarzu komunalnym wydanych zostało w 22 793zł w tym kwotę 2 000 zł stanowiły środki pochodzące z dotacji celowej b. Państwa na koszty utrzymania cmentarza wojennego. W roku 2008 prowadzono zadanie inwestycyjne pn. „Modernizacja bramy cmentarnej wraz z ogrodzeniem”, na które wydano 56 817,54 zł.

Dział 750 – Administracja publiczna – wydanych zostało 98,5% planowanych środków.

Wydatki na administrację publiczną według ważniejszych grup obrazuje poniższy wykres:



Wydatki ogółem	3 126 332,18	100,00
1. wynagrodzenia i pochodne	2 179 147,88	69,7
2. remonty	145 168,61	4,6
3. dotacje	12 000,00	0,4
4. pozostałe wydatki bieżące	778 136,95	24,9
5. wydatki majątkowe	11 878,74	0,4

- **Rozdział 75011- Urzędy wojewódzkie** –źródłem finansowania tych wydatków była dotacja przekazana z budżetu państwa. Dotacja sfinansowała zaledwie w 42,5% poniesionych kosztów placowych. Wynagrodzenia pracowników realizujących zadania zlecone wyniosły w roku 2008 kwotę 299 076 zł, różnica w wysokości 171 819.zł została pokryta ze środków własnych gminy (rozdział 75023).
- **Rozdział 75020 –Starostwo powiatowe** - Gmina udzieliła 12 000 zł pomocy finansowej na unowocześnienie stałego łącza dla potrzeb Wydziału Komunikacji Starostwa Powiatowego w Oleśnicy- Komórki w Sycowie .
- **Rozdział 75022 – Rady gmin** - z ogólnej kwoty zrealizowanych wydatków środki finansowe w wysokości 109 083 zł zostały wykorzystane na wypłaty diet radnych. Pozostała kwota tj 14 618,87 zł przeznaczone były na zakupy związane z obsługą Rady Miejskiej w tym zakup wyposażenia .
- **Rozdział 75023 – urzędu gmin.** W roku 2008 na koszty działalności Urzędu Miejskiego wydanych zostało 2 756 774,45 zł. Koszty wynagrodzeń wraz z pochodnymi stanowiły 74,4% wydatków bieżących. Na początek roku Urząd Miasta i Gminy zatrudniał 43,75 pracowników, zatrudnienie na koniec roku zwiększyło się o 3 etaty i wyniosło 46,75 etatów z tego 4,5 etatów stanowili pracownicy zatrudnieni w

ramach prac interwencyjnych (z dopłatą 46% UP). Pozostałe wydatki związane były z kosztami administrowania budynkiem Urzędu, jak również z funkcjonowaniem administracji gminnej (delegacje służbowe, zakupy materiałów biurowych, wyposażenia, prasy, literatury specjalistycznej, szkolenia pracowników, akcesoriów komputerowych, itd). Na remonty wydanych zostało 145 168,61 zł. Główny koszt w tej grupie wydatków stanowił remont sali posiedzeń. W ramach wydatków inwestycyjnych dokonano zakupu 3 szt. komputerów (stanowisko podawcze, wymiaru podatków i ewidencji działalności gospodarczej) oraz 3 notebooki (2 dla RM i 1 dla Burmistrza), wydając na ten cel 11 878,74zł.

- **Rozdział 75075 – Promocja jednostek samorządu terytorialnego.** Na zadania z zakresu promocji wydatkowane zostały środki finansowe w wysokości 106598,86zł. Do głównych działań promocyjnych zmierzających do poprawy wizerunku miasta i gminy prowadzonych w roku 2008, należały:
 - organizacja cykli koncertów promujących Syców,
 - zakup materiałów promujących gminę,
 - wydanie broszur i biuletynów informacyjnych,
 - publikacje prasowe,
 - uczestnictwo w targach gospodarczych organizowanych przez miasto partnerskie –Malsch.
 - Organizacja V Koncertu Charytatywnego na rzecz pomocy Polakom na Ukrainie i Białorusi.

Dział 751 – Urzędy naczelných organów władzy państwowej, kontroli i ochrony prawa oraz sądownictwa

- **Rozdział 75101- Urzędy naczelných organów władzy państwowej, kontroli i ochrony prawa oraz sądownictwa-** wydatki tego działu w całości sfinansowane były dotacją celową z budżetu państwa i przeznaczone zostały na aktualizację stałego rejestru wyborców.

Dział 752 – Obrona narodowa

- **Rozdział 75212 – Pozostałe wydatki obronne** – wydatkowana na ten cel kwota wyniosła 750 zł i pochodziła z dotacji celowej budżetu państwa.

Dział 754 – Bezpieczeństwo publiczne i ochrona p/poż

- **Rozdział 75404 – Komendy wojewódzkie Policji-** w ramach pomocy finansowej Gmina przekazała środki w wysokości 37 000 zł na zakup samochodu służbowego dla posterunku policji w Sycowie.

- **Rozdział 75411 – Komendy powiatowe Straży Pożarnej** w ramach pomocy finansowej Gmina przekazała środki w wysokości 37 000 zł na zakup sprzętu ratownictwa drogowego dla Jednostki Ratowniczo Gaśniczej w Sycowie.
- **Rozdział 75412 – Ochotnicze straże pożarne.** Utrzymanie jednostek OSP kosztowało gminę 78 496,35 zł. Na ryczałty, diety i ekwiwalenty wydanych zostało 32 640,76 zł. Pozostałe środki przeznaczone były na bieżące utrzymanie jednostek OSP i wyniosły 45 855,59zł . Złożyły się na nie koszty remontów sprzętu (samochody, motopompy), zakupy (sprzęt, części zamienne, paliwo), koszty ubezpieczeń , opłaty czynszów, energii elektrycznej, przeglądy techniczne pojazdów , prenumeraty oraz inne wydatki.
- **Rozdział 75514 – Obrona cywilna.** W ramach środków przyznanych z budżetu państwa na zakup środków obrony cywilnej, wydanych zostało 1000 zł.
- **Rozdział 75495 –pozostała działalność.** Nie było potrzeby wydatkowania środków planowanych na uzupełnienie wyposażenia magazynu przeciwpowodziowego.

Dział 756 – Dochody od osób fizycznych, osób prawnych i innych jednostek organizacyjnych.

- **Rozdział 75647 – Pobór podatków , opłat i innych należności niepodatkowych.** W rozdziale tym finansowane były wydatki związane z poborem podatków, opłat i innych należności, na które przeznaczono 106 744,28 zł. Większość wydatków tj. 79 131,612 zł stanowiły wydatki płacowe w tym; wynagrodzenia prowizyjne oraz umowy zlecenia (doręczaniu nakazów podatkowych).

Dział 757 – Obsługa długu publicznego

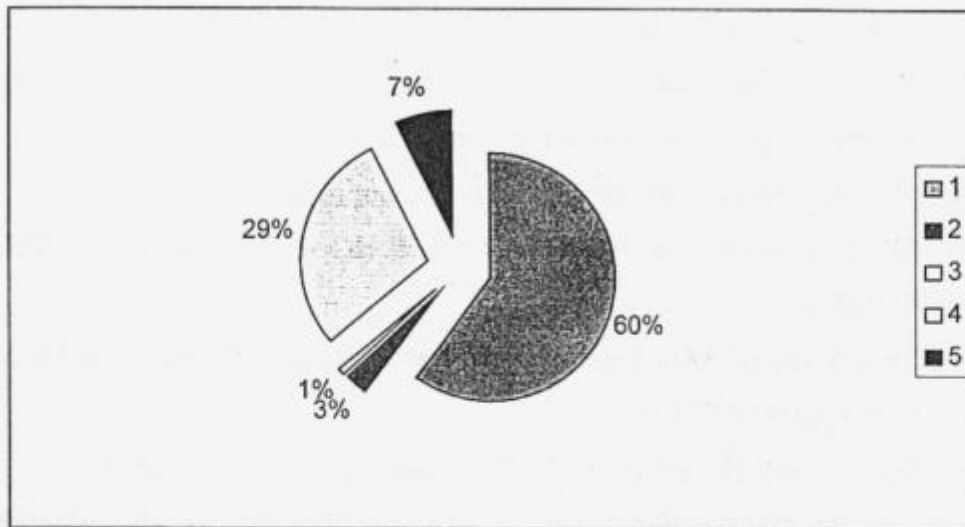
- **Rozdział 75202 – Obsługa papierów wartościowych, kredytów i pożyczek.** Środki w wysokości 257 740,30 zł przeznaczone zostały na opłatę odsetek od kredytów i pożyczek długoterminowych.

Dział 758 – Różne rozliczenia

- **Rozdział 75818 – Rezerwy ogólne i celowe.** W roku 2008 utworzona była rezerwa celowa w kwocie 980 900 zł, oraz rezerwa ogólna w kwocie 100 000 zł. Burmistrz wydał 9 zarządzeń w sprawie rozwiązania rezerw. Na dzień 31.12.2008r pozostała nie rozdysponowana kwota rezerw w wysokości 17 270 zł.

Dział 801 – Oświata i wychowanie

Struktura wydatków w dziale oświata i wychowanie:



Wydatki ogółem	13 915 952,04	100,00
1. wynagrodzenia i pochodne	8 346 116,85	60,0
2. remonty	401 390,66	2,9
3. dotacje	127 363,56	0,9
4. pozostałe wydatki bieżące	4 039 851,75	29,0
5. wydatki majątkowe	1 001 229,22	7,2

Wydatki na oświatę w roku 2008 stanowiły 44% wydatków ogólnych i wyniosły 13 915 952,04 zł. ,w stosunku do roku 2007 wzrosły o 15,4% W zakresie wydatków bieżących wzrost wyniósł 7.4 %, natomiast wydatki inwestycyjne wzrosły , aż o 2 600,9% tj. z kwoty 38 496zł w roku 2007 do kwoty 1 001 229 zł w roku 2008.

Dział finansowany był w następujący sposób:

- subwencja oświatowa 7 556 905 zł (wzrost o 11,1%)
- dotacje celowe 374 556 zł (wzrost o 12%)
- dochody własne gminy 5 984 491 zł (wzrost o 21,5%).

Rozdział 80101 – szkoły podstawowe

Na działalność szkół podstawowych w roku 2008 wydano kwotę 6 978 688,97 zł., z której 71,2% stanowiły wynagrodzenia i pochodne. Na przeprowadzenie niezbędnych remontów oraz doposażenie klas wydanych zostało 274 692,00 zł. W ramach tej kwoty wydatki poszczególnych placówek były następujące:

1. SP Nr 1 w Sycowie wydała kwotę 35 846 zł, za którą wyremontowała 2 klasopracownie i doposażyła placówkę w sprzęt (uzupełniono wyposażenie kuchni, zakupiła laptop oraz centralę telefoniczną),

2. SP Nr 1 w Sycowie za kwotę 52 848 zł dokonała remontu posadzek w dwóch klasach, wykonała tablicę rozdzielczą, wyposażyła stołówkę w urządzenia i meble. Wykonała chodnik wokół szkoły.
3. SP w Drołtowicach za kwotę 12.802 zł wykonała remont instalacji elektrycznej oraz zakupiła wyposażenie do klas i kuchni.
4. SP w Działoszy za kwotę 7 694zł wyremontowała łazienki.
5. SP w Szczodrowie na wymianę instalacji co i wyposażenie klas wydała 67 888 zł.
6. SP w Stradomi W na wymianę okien, remont łazienek i zakup mebli do klas wydała 97 614 zł.

Za korzystanie przez SP nr 2 z sali gimnastycznej MOSiR zapłacono kwotę 62 648 zł.

Na zadania inwestycyjne dla szkół wydanych zostało 818 019,13 zł. W ramach wydanych środków za kwotę 768 121,13 zł przeprowadzono termomodernizację Szkoły Podstawowej w Drołtowicach . SP w Stradomi W za kwotę 49 898,00 zł wymieniła piec co.

- **Rozdział 80103 – Oddziały przedszkolne przy szkołach podstawowych.** W rozdziale tym pokryte zostały koszty wynagrodzeń oraz odpis na ZFŚS pracowników, którzy realizowali zadania związane z rocznym przygotowaniem szkolnym dzieci w wieku 6 lat.
- **Rozdział 80104 - Przedszkola.** Wydatki na funkcjonowanie przedszkoli w roku 2008 wyniosły 2 451 331 zł z tego wydatki płacowe stanowiły 65,7%. W porównaniu do roku 2007 wydatki przedszkoli wzrosły o 14,2%. Przekazana została dotacja dla przedszkola niepublicznego w kwocie 113 596,56 zł. W grupie pozostałych wydatków bieżących mieszczą się zakupy żywności , na którą wydanych zostało 215 882,46 zł. Na przeprowadzenie remontów oraz doposażenie placówek przedszkolnych wydatkowano kwotę 145 578 zł. W ramach tej kwoty wydatki poszczególnych placówek były następujące:
 - **P1** za kwotę 35 921 zł wykonany został remont instalacji elektrycznej, remont łazienek, doposażony plac zabaw oraz zakupiono wyposażenia (faks i zamrażarka).
 - **P2-** kwotę 29 647 z ł przeznaczono na remonty (wymiana okien, drzwi, podłóg).
 - **P3** – na remonty i uzupełnienie wyposażenia wydało 80 000,00zł Wykonany został remont instalacji elektrycznej, remont kuchni, wymieniono drzwi wejściowe, zakupiono meble i nowy sprzęt m in.: zmywarkę, zamrażarkę, kosiarkę i projektor.

Kwota 48 384 zł wydatkowana została na inwestycje i zakupy inwestycyjne, w przedszkolu Nr 1. Zakupiony został piec co , wykonano dokumentację techniczną termomodernizacji budynku przedszkola.

- **Rozdział 80110 –Gimnazja.** Wydatki tego rozdziału wzrosły w roku 2008 o 9,3% i zamknęły się kwotą 3 035 238 zł. Wydatki bieżące wzrosły o 5.5% , pozostałe to wydatki inwestycyjne, w ramach których za kwotę 119 013,59 zł dokonano wymiany systemu ogrzewania sali gimnastycznej . 83,9% wydatków bieżących stanowiły wydatki na wynagrodzenia i pochodne . Wydatki te w porównaniu do roku 2007 wzrosły o 6,4%. Na remonty Gimnazjum przeznaczyło kwotę 34 722,55zł, za która dokonano naprawy pieca co, przeprowadzono remont instalacji elektrycznej oraz pomalowano część klas lekcyjnych i korytarzy. Za korzystanie w roku 2008 z sali gimnastycznej MOSiR Gimnazjum zapłaciło 62 648 zł.
- **80113- Dowożenie uczniów do szkół.** Wydatki tego rozdziału są na poziomie roku 2007. W roku 2008 zmniejszyła się liczba uczniów dojeżdżających, poza tym w większym stopniu korzystano u usług przewoźnika, co pozwoliło potanieć koszty tego zadania .
- **rozdział 80114 – Zespół obsługi Oświaty.** Wydatki tego rozdziału kosztowały w roku 2008 budżet 323 688 zł i były na tym samym poziomie co wydatki roku 2007. 86,4% stanowiły wydatki płacowe , natomiast pozostałe to wydatki bieżące przeznaczone na funkcjonowanie biura.
- **Rozdział 80146 – Doksztalcanie nauczycieli.** Na zadanie to w roku 2008 wydatkowano 43 695 zł i jest to o 11,5% mniej niż w roku 2007. Kwota 13 767 zł przekazana została w ramach porozumienia jako dotacja do Powiatowego Centrum Edukacji i Kultury w Oleśnicy. Pozostałe środki wykorzystane zostały przez placówki oświatowe na finansowanie doksztalcania nauczycieli zgodnie z przyjętymi harmonogramami.
- **Rozdział 80148 – Stołówki szkolne.** W roku 2008 funkcjonowało 5 stołówek szkolnych. Z kwoty wydatkowanej na to zadanie wydatki płacowe stanowią 89,4%. Pozostałe środki przeznaczone zostały na zakupy w ramach doposażenia kuchni. Zakup żywności do stołówek finansowany jest z wyodrębnionych rachunków dochodów własnych.
- **Rozdział 80195 – Pozostała działalność.** Kwotę 297 544 zł stanowiły wypłaty dofinansowania pracodawcom za przygotowanie zawodowe młodocianych Koszty funkcjonowania komisji egzaminacyjnej do spraw awansu zawodowego nauczycieli

wyniosły 132,00. Zadanie te sfinansowane były ze środków budżetu Państwa. Ponadto w ramach współpracy Polsko-Holenderskiej Gimnazjum sfinansował wyjazd młodzieży wydając kwotę 15 599zł . Szkoła Podstawowa Nr 1 realizowała program w ramach PO KL – Aktywni mogą więcej .Środki na to zadanie w kwocie 36 720 zł pozyskane zostały z dotacji rozwojowej.

Dział 851 – Ochrona zdrowia.

- **Rozdział 85121 – Lecznictwo ambulatoryjne.** Gmina przekazała na doposażenie w sprzęt medyczny SPZOZ „Przychodnia” w Sycowie dotację w wysokości 37 987,28 zł. Ze środków tych zakupiony został kardiomonitor oraz sprzęt do poradni okulistycznej.
- **Rozdział 85153 – Zwalczanie narkomani oraz rozdział 85154 – Przeciwdziałanie alkoholizmowi.**

Na działania i program mający na celu przeciwdziałanie i zwalczanie alkoholizmu i narkomani wydano łącznie 213 881 zł. Ze środków tych finansowano m.in.:

- programy profilaktyczne i edukacyjne skierowane do dzieci i młodzieży szkolnej,
- zadania, których celem było zagospodarowanie czasu wolnego dzieci i młodzieży,
- działalność Klubu Abstynenta,
- prace komisji ds. Rozwiązywania Problemów Alkoholowych.

Jednocześnie część zadań realizowanych było przez podmioty nie należące do sektora finansów publicznych , na które przekazano w formie dotacji 80 600 zł (tabela 6 pkt.IV).

Dział 852 – Opieka społeczna.

- **Rozdział 85202 – Domy pomocy społecznej.** Gmina za pobyt 5 osób w domach opieki społecznej zapłaciła 62 150,62 zł. Jest to zadanie własne gminy.
- **Rozdział 85212 – świadczenia rodzinne oraz składki na ubezpieczenia emerytalne i rentowe .** Jest to zadanie zlecone Gminie , na które wydanych zostało 3 920 637,08 zł środków b. Państwa. W roku 2008 wydatki na to zadanie były o 8% niższe od wydatków roku 2007. Zmniejszenie wydatków spowodowane zostało mniejszą ilością osób korzystających ze świadczeń, i tak:
 - zasiłki rodzinne otrzymały 1004 rodziny na 1851 dzieci (w roku 2007 rodzin korzystających było 1395 na 2193 dzieci),
 - zaliczki alimentacyjne wypłacono 65 samotnym rodzicom na 94 dzieci (w roku 2007 korzystało 73 rodziców na 118 dzieci).

O 12 osób zwiększyła się natomiast liczba osób pobierających zasiłki pielęgnacyjne. Od października 2008r. wprowadzony został fundusz alimentacyjny zastępujący zaliczkę alimentacyjną. Dla obsługi zaliczek alimentacyjnych ze środków b.Państwa sfinansowany został zakup komputera w kwocie 3 900 zł.

- **Rozdział 85213 – Składki na ubezpieczenia społeczne.** Jest to zadanie zlecone Gminie finansowane ze środków b. Państwa. Na opłacenie składek zdrowotnych dla 29 świadczeniobiorców wydanych zostało 9 303 zł.
- **Rozdział 85214 – zasiłki i pomoc w naturze oraz składki na ubezpieczenia społeczne.** Z różnych form pomocy finansowanych z tego rozdziału w roku 2008 korzystało 285 rodzin na kwotę 393 237 zł w postaci :
 - zasiłków stałych -31 osób,
 - zasiłków okresowych -127 osób,
 - zasiłków celowych -243 osób.

Liczba rodzin korzystających z tych form pomocy zmniejszyła się o 85 rodzin co skutkowało zmniejszeniem wypłat w stosunku do roku 2007 o 17,8%. Zadanie to w 70% finansowane było ze środków b. Państwa. Dla złagodzenia skutków suszy MOPS wypłacił dla 140 rodzin rolniczych zasiłki w kwocie 125 056 zł.

- **rozdział 85215 – Dodatki mieszkaniowe.** Zmniejszenie się o 108 liczby rodzin korzystających z tej formy pomocy skutkowało mniejszymi o kwotę 103 308 zł tj o 16,9% na ten cel wydatkami w roku 2008. Zadanie to w całości finansowane jest ze środków własnych gminy.
- **Rozdział 85219 – Koszty utrzymania MOPS** wyniosły 726 342 zł i były o 7,3% wyższe od kosztów roku 2007. Zwiększenie kosztów wynikało z zalecenia pokontrolnego, które nakazywało zatrudnienie dodatkowego pracownika socjalnego. Zadanie to 26,3% finansowane było z dotacji celowej.
- **Rozdział 85228 – Usługi opiekuńcze.** Z rozdziału tego opłacana była pomoc sąsiedzka dla samotnej osoby niepełnosprawnej. Koszt tej usługi wyniósł 4 074 zł i sfinansowany był z odpłatności podopiecznego oraz środków własnych gminy.
- **Rozdział 85295 – Pozostała działalność.** Na realizację programu „Dożywianie dzieci i młodzieży „ wydanych zostało 131 674 zł w tym dofinansowanie ze środków b.Państwa wyniosło 72 600 zł. Z tej formy pomocy skorzystało 239 dzieci i było ich o 94 mniej niż w roku 2007 co dało 13.5% oszczędności. Ponadto za kwotę 593 zł zakupiono wyposażenie stołówek w dwóch szkołach wiejskich. Stowarzyszenie „

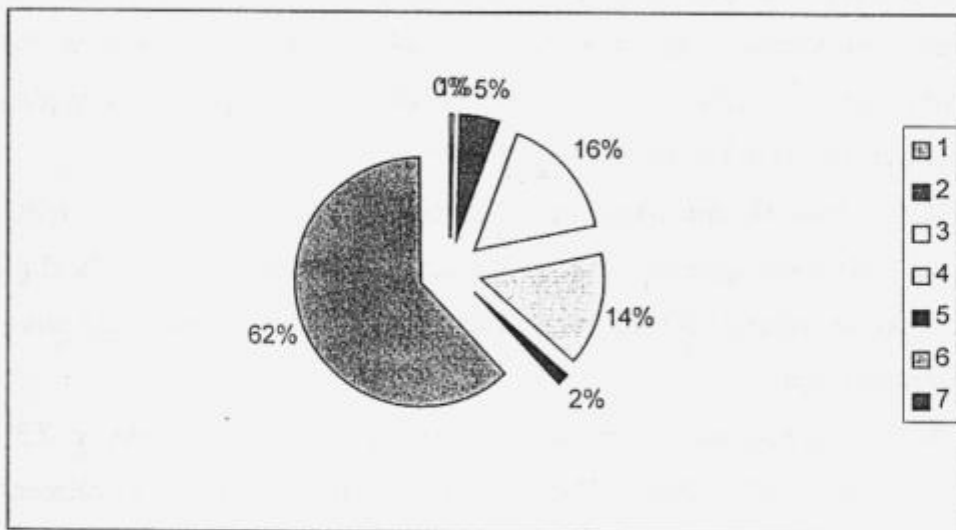
Rodzina Kolpinga” pozyskała żywności z Banku Żywności, której transport kosztował 3 102 zł. Z pomocy tej korzystało 105 rodzin podopiecznych MGOPS.

Dział 854 – Edukacyjna Opieka Wychowawcza.

- **Rozdział 85401- Świetlice dziecięce szkolne.** Wydatki tego rozdziału dotyczą wyłącznie plac nauczycieli prowadzących świetlice szkolne . W roku 2008 w Gminie działało 5 takich świetlic.
- **Rozdział 85415 – Pomoc materialna dla uczniów.** Wypłacone zostały stypendia socjalne dla 249 uczniów, 11 zasiłków losowych oraz zakupiono wyprawki szkolne dla 69 uczniów . Na pomoc tę wydanych zostało 105 867 zł i były to środki o 47% niższe w stosunku do roku 2007.

Dział 900- Gospodarka komunalna i ochrona środowiska.

Struktura wydatków wg zadań (rozdziałów)



Wydatki działu 900	1 392 169,20	100,00
1. Gospodarka ściekowa i ochrona wód	7 863,79	0,6
2. Gospodarka odpadami	74 493,96	5,4
3. Oczyszczanie miast i gmin	224 472,23	16,1
4. Utrzymanie zieleni	198 450,89	14,3
5. Schroniska dla zwierząt	24 621,37	1,8
6. Oświetlenie uliczne	861 247,74	61,9
7. Pozostała działalność	1 019,22	0,1

- **Rozdział 90001- Gospodarka ściekowa i ochrona wód.** W wyniku rozstrzygniętego postępowania konkursowego w miesiącu grudniu 2008 podpisany został na kwotę 4 821 463 zł kontrakt na wykonawstwo kanalizacji sanitarnej i deszczowej w ramach inwestycji pn. "Budowa kanalizacji sanitarnej i deszczowej wraz z modernizacją oczyszczalni ścieków w Sycowie". Warunki atmosferyczne uniemożliwiały

rozpoczęcie robót (ma to nastąpić pod koniec marca 2009r.). Ze względów proceduralnych nie udało się rozstrzygnąć postępowania na modernizację oczyszczalni ścieków. Przeprowadzone w miesiącu listopadzie 2008r postępowanie zostało unieważnione , gdyż najtańsza oferta przekraczała środki przeznaczone na to zadania. Ponowną procedurę wszczęto w miesiącu styczniu 2009r , planowany termin otwarcia ofert wyznaczony został na dzień 27.03.2009. Wydatkowane w roku 2008 środki na tą inwestycje przeznaczone były na wykonanie badań geologicznych celem określenia metody posadowienia zbiorników.

- **Rozdział 90002 – Gospodarka odpadami.** Na segregacje odpadów (plastik, szkło) Gmina wydała 66 324 zł. W kwocie tej mieści się zakup pojemników na segregacje odpadów (każde sołectwo zostało wyposażone w komplet pojemników). Gmina przekazała 8 170 zł na opracowanie koncepcji zakładu zagospodarowania odpadów w Olszowej.
- **Rozdział 90003- Oczyszczanie miast i gmin.** Oczyszczanie miasta i gminy łącznie z zimowym utrzymaniem dróg kosztowało 224 472 zł i były to wydatki na poziomie roku 2007.
- **Rozdział 90004 – Utrzymanie zieleni.** W roku 2008 wydatki na utrzymanie zieleni w porównaniu do roku 2007 były większe kwotę 100 000 zł. Zwiększone środki przeznaczone zostały na nowe nasadzenia . Założono nowe klomby przy ul. Kaliskiej, Kępińskiej, al. Nad Walem. Wyremontowane zostały cokoły rzeźb na terenie parku miejskiego.
- **Rozdział 90013 – Schroniska dla zwierząt.** Realizując ustawowy obowiązek opieki nad bezdomnymi zwierzętami Gmina podpisała umowę z firmą na wyłapywanie, oraz przewóz zwierząt do schronisk. Wydanych zostało na ten cel 24 621 zł
- **Rozdział 90015 – Oświetlenie uliczne.** W roku 2008 nastąpił 13,5% wzrost wydatków na to zadanie. Powodem który spowodował wyższe wydatki był wzrost cen energii elektrycznej oraz zwiększenie liczby punktów oświetleniowych. W ramach wydatków majątkowych przekazany został udział w kwocie 100 000 zł do Spółki Oświetlenie Uliczne i Drogowe w Kaliszu na rozbudowę infrastruktury oświetleniowej przy ulicach: Szosa Kępińska i Szarych Szeregów. Za kwotę 23 900 zł , sporządzona została dokumentacja techniczna dla oświetlenia ulicznego.

- **Rozdział 90095 – Pozostała działalność.** W rozdziale tym finansowane były usługi weterynaryjne (sterylizacja i leczenie bezdomnych zwierząt), które kosztowały budżet 1 019 zł.

Dział 921 - Kultura i ochrona dziedzictwa narodowego.

- **Rozdział 92105 – Pozostałe zadania w zakresie kultury.** Środki w wysokości 6 122 zł przeznaczone zostały na wspieranie różnych inicjatyw kulturalnych promujących Miasta i Gminę Syców (zakup nagród Burmistrza, dofinansowanie udziału uczniów Państwowej Szkoły Muzycznej w Ogólnopolskiej Sesji Naukowej). Gmina udzieliła 2 000 zł dotacji Towarzystwu Miłośników Sycowa na organizację konkursu wiedzy regionalnej pn. „Ocalić od zapomnienia zabytki ziemi Sycowskiej”.
- **Rozdział 92109 – Domy i ośrodki kultury, świetlice i kluby.** W roku sprawozdawczym przekazana dotacja na działalność Domu Kultury była o 15 % wyższa od dotacji roku 2007. Poza środkami przeznaczonymi na finansowanie bieżącej działalności merytorycznej, wyodrębnione zostały środki na finansowanie:
 - Organizację „Dni Sycowa” – 70 000 zł,
 - Finansowanie zespołów działających przy Domu Kultury- 20 000 zł,
 - Zakup sprzętu nagłaśniającego – 20 000 zł,
 - Wydatki remontowe -39 000 zł.

Za kwotę 59 631,88zł wykonane zostały remonty świetlic wiejskich oraz zakup wyposażenia.

Wykorzystanie środków było następujące:

- świetlica Biskupice –11 522,62 zł,
- świetlica Drołtowice –683,20 zł,
- świetlica Działosza –12 434,68 zł,
- świetlica Komorów – 5 301,10,
- świetlica Stradomia W.- 683,20 zł,
- świetlica Ślizów –17 745,86 zł,
- świetlica Zawada – 11 263,78 zł,
- świetlica Wioska – 300,00 zł,
- we wszystkich świetlicach wiejskich przeprowadzone zostały przeglądy instalacji elektrycznej oraz zakupiono znaki ewakuacyjne, wydając na ten cel 898 zł.

W ramach wydatków inwestycyjnych kwota 15 200 zł przeznaczona została na opłacenie dokumentacji projektowej dla budowa świetlicy wiejskiej w miejscowości Wioska, planowanej do realizacji w ramach Programu ROW.

- **Rozdział 92116 – Biblioteki.** Dotacja na bieżącą działalność merytoryczną Biblioteki wyniosła 226 900 zł tj. 5,9% więcej od dotacji roku 2007. W kwocie tej znajdowały się dodatkowe środki w wysokości 7 000 zł przeznaczone na uzupełnienie księgozbioru. W ramach wydatków inwestycyjnych Biblioteka zakupiła w roku 2008 pice co.
- **Rozdział 92118 – Muzea.** Dotacja na bieżącą działalność merytoryczną Muzeum wyniosła 71 340 zł , w kwocie tej 5 000 zł przeznaczonych było na zakup eksponatów.
- **Rozdział 92120 Ochrona zabytków i opieka nad zabytkami.** W rozdziale tym poniesione zostały wydatki w kwocie 17 906,13 zł na prace przygotowawcze do opracowania projektu rewitalizacji parku miejskiego. Prace te prowadzone były przez grupę studentów z Uniwersytetu Przyrodniczego we Wrocławiu. Za kwotę 9 000 zł opracowany został program rewitalizacji miasta. Parafia Rzymsko Katolicka w Szczodrowie otrzymała dotacje w wysokości 5 000 zł na remont zabytkowej kaplicy cmentarnej.
- **Rozdział 92195 – Pozostała działalność.** W ramach tego rozdziału finansowane były wydatki samorządów mieszkańców. (zał. Nr 10). Poza wydatkami wskazanymi w załączniku, gmina opłaciła ubezpieczenie OC za budynki świetlic.

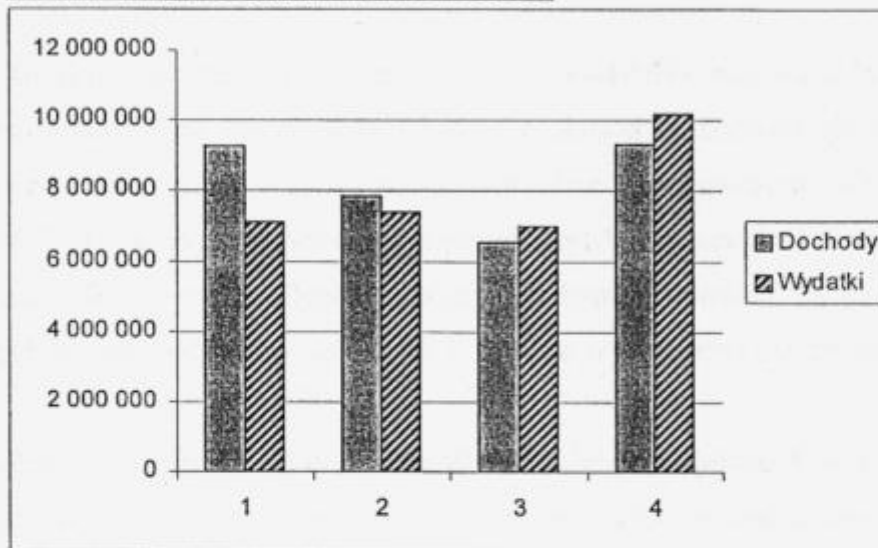
Dział 962 - Kultura fizyczna i sport.

- **Rozdział 92604 – Instytucje kultury fizycznej.** Gmina przekazała dotacje przedmiotową dla Miejskiego Ośrodka Sportu i Rekreacji w wysokości 184 999,78 zł i była ona wyższa od dotacji z roku 2007 o 8,9%. Poza dotacją przedmiotową MOSiR otrzymał w roku 2008 dotacje na dofinansowanie inwestycji – utwardzenie parkingu przy hali sportowej.
- **Rozdział 92605 – Zadania w zakresie kultury fizycznej i sportu.** Na podstawie ustawy o pożytku publicznym i wolontariacie udzielono dotacji dla podmiotów realizujących zadania gminy w zakresie kultury fizycznej i sportu. Kwota dotacji wyniosła 130 900 zł i była wyższa od dotacji z roku 2007 o 14,3% (zał. Nr 6). W ramach budżetu finansowane były zadania realizowane przez Szkolny Związek Sportowy, na które wydanych zostało 12 410 zł.
- **Rozdział 92695 – Pozostała działalność.** Opracowanie koncepcji przestrzennej dla boiska Orlik 2012 kosztowało 25 010 zł. Na zakupy nagród, pucharów , medali i dyplomów Burmistrza na różnego rodzaju konkursy i rozgrywki sportowe wydano

9 140 zł. Kwota 3 700 zł wydana została na remont urządzeń na boiskach w Stradomiu W i Komorowie.

Realizacja budżetu w okresach kwartalnych

realizacja	Dochody	Wydatki
I. kw	9 285 015	7 095 974
II. kw	7 847 228	7 398 503
III kw	6 553 175	6 973 693
IV.kw	9 354 436	10 187 488
rok	33 039 854	31 655 658



Wynik budżetu.

Przyjęty uchwałą Rady Miejskiej Budżet Gminy Syców na rok 2008 zakładał deficyt budżetowy w wysokości 168 500zł. Kolejnymi zmianami budżetu w trakcie roku planowany deficyt na koniec roku ustalony został w kwocie 590 090zł.

Planowane przychody budżetu gminy określone zostały na kwotę 2 921 590 zł, natomiast planowane rozchody określone zostały na wysokości 2 332 500zł.

Finansowanie przychodów planowane był z następujących źródeł:

- zaciągniętych kredytów i pożyczek w kwocie 1 000 000zł,
- wolnych środków jako nadwyżki środków pieniężnych na rachunku budżetu wynikające z rozliczenia kredytów i pożyczek z lat ubiegłych na kwotę 1 921 590zł.

Przypadające do spłaty w roku 2008 zobowiązania z tytułu zaciągniętych kredytów w wysokości 2 331 500 miały być sfinansowane przychodami z wolnych środków jako nadwyżki środków pieniężnych na rachunku budżetu wynikające z rozliczenia kredytów i pożyczek z lat ubiegłych oraz ze środków kredytu zaciągniętego na ich spłaty .

Faktyczne wykonanie budżetu zamknęło się nadwyżką w wysokości 1 384 195,10 zł.

Po stronie przychodów budżet wykonany był w kwocie 2 421 589,68 zł. Wykonanie budżetu po stronie rozchodów (spłaty pożyczek i kredytów) wyniosło 2 331 500 zł .

Stan zadłużenia gminy na początku roku 2008 (kredyty i pożyczki) wynosił 5 226 932,18 zł. W trakcie roku zaciągnięto 500 000zł pożyczki ze środków WFOŚiGW.

- W roku 2008 dokonano spłat zadłużenia w kwocie 2 331 500 zł, w tym 2 181 500 zł kredytów oraz 150 000,00 zł pożyczek z WFOŚiGW Stan zadłużenia na koniec 2008 r wynosi 3 395 432 zł.

Wykonanie dochodów budżetu Miasta i Gminy
Syców w roku 2008

Tabela Nr 1

Dział	Rozdz.	§ §	Treść - wyszczególnienie	Plan	Wykonanie	% wykonania
1	2	3	4	5	6	7
010			Rolnictwo i łowiectwo	113331,65	113331,65	100,0
	01095		Pozostała działalność	113331,65	113331,65	100,0
		2010	Dotacje celowe otrzymane z b.panstwa na realizację zadań bieżących z zakresu administracji rządowej oraz innych zadań zleconych gminie ustawami	113331,65	113331,65	100,0
020			Leśnictwo	3 270,00	5 104,90	156,1
	02001		Gospodarka leśna	3 270,00	5 104,90	156,1
		0750	Dochody z najmu składników majątkowych jst	3 270,00	5 104,90	156,1
600			Transport i łączność	417 900,00	387 193,88	92,7
	60016		Drogi publiczne gminne	417 900,00	387 193,88	92,7
		0970	Wpływy z różnych dochodów		14 893,88	
		6260	Dotacje otrzymane z f-szy celowych na finansowanie lub dofinansowanie kosztów realizacji inwestycji i zakupów inwestycyjnych jednostek zaliczanych do sektora finansów publicznych	417 900,00	372 300,00	89,1
700			Gospodarka mieszkaniowa	3 208 981,00	3 466 501,48	108,0
	70005		Gospodarka gruntami i nieruchomościami	3 208 981,00	3 466 501,48	108,0
		0470	Wpływy z opłat za zarząd, użytkowanie i użytkowanie wieczyste nieruchomości	69 000,00	61 667,37	89,4
		0490	Wpływy z innych opłat pobier. przez jst. na podstawie odrębnych ustaw		18 148,00	
		0690	Wpływy z różnych opłat		37,50	
		0750	Dochody z najmu i dzierżawy składników majątkowych	1 703 760,00	1 772 998,46	104,1
		0760	Wpływy z tytułu przekształcenia prawa użytkowania wieczystego przysługującym os. fiz w prawo własności	20 000,00	7 337,40	36,7
		0770	Wpływy z tyt. odpła nabycia prawa własności oraza prawa użytkowania wieczystego nieruchomości	741 221,00	901 072,87	121,6
		0870	Wpływy ze sprzedaży składników majątkowych		6 757,79	
		0920	Pozostałe odsetki	20 000,00	69 519,98	347,6
		0970	Wpływy z różnych dochodów	655 000,00	628 962,11	96,0
710			Działalność usługowa	2 000,00	2 000,00	100,0
	71035		Cmentarze	2 000,00	2 000,00	100,0
		2020	Dotacje celowe otrzymane z b.panstwa na zadania bieżących realizowane przez gminę na podstawie porozumień z organami administracji rządowej	2 000,00	2 000,00	100,0
750			Administracja publiczna	173 757,00	164 996,54	95,0
	75011		Urzędy wojewódzkie	127 257,00	127 257,00	100,0
		2010	Dotacje celowe otrzymane z b.panstwa na realizację zadań bieżących z zakresu administracji rządowej oraz innych zadań zleconych gminie ustawami	127 257,00	127 257,00	100,0
	75023		Urzędy gmin	34 000,00	37 739,54	111,0
		0830	Wpływy z usług	24 000,00	24 975,39	104,1
		0920	Pozostałe odsetki		5,20	
		0970	Wpływy z różnych dochodów	5 000,00	11 209,01	224,2
		2360	Dochody jst związane z realizacją zadań z zakresu administracji rządowej oraz innych zadań zleconych ustawami	5 000,00	1 549,94	31,0
	75075		Promocja jednostek samorządu terytorialnego	12 500,00		
		2707	Srodki na dofinansowanie bieżących gminy, pozyskane z innych źródeł	12 500,00		

751		Urzędy naczelnych org.władzy państw.,kontroll i ochrony prawa	2 373,00	2 373,00	100,0
	75101	Urzędy naczelnych org.władzy państw.,kontroll i ochrony prawa	2 373,00	2 373,00	100,0
	2010	Dotacje celoweotrzymane z b.panstwa na realizacje zadań bieżących z zakresu administracji rządowej oraz innych zadań zleconych gminie ustawami	2 373,00	2 373,00	100,0
752		Obrona narodowa	750,00	750,00	100,0
	75212	Pozostałe wydatki obronne	750,00	750,00	100,0
	2010	Dotacje celoweotrzymane z b.panstwa na realizacje zadań bieżących z zakresu administracji rządowej oraz innych zadań zleconych gminie ustawami	750,00	750,00	100,0
754		Bezpieczeństwo publiczne i ochr.p.poż.	1 000,00	1 000,00	100,0
	75414	Obrona cywilna	1 000,00	1 000,00	100,0
	2010	Dotacje celoweotrzymane z b.panstwa na realizacje zadań bieżących z zakresu administracji rządowej oraz innych zadań zleconych gminie ustawami	1 000,00	1 000,00	100,0
756		Dochody od osób fizycznych, osób prawnych i innych jednostek organizacyjnych	12 723 146,00	13 649 177,60	107,3
	75601	Wpływy podatku dochodowego od osób fizycznych	51 000,00	45 758,30	89,6
	0350	Podatki od działalności gospodarczej,osób fizycznych, opłacany w formie karty podatkowej	50 000,00	45 552,10	91,1
	0910	Odsetki od nieterminowych wpłat z tytułu podatków i opłat	1 000,00	206,20	20,6
	75615	Wpływy podatku rolnego, leśnego od czyn. prawnych oraz podatków i opłat lokal. od osób prawnych i in. jedn.	2 668 320,00	3 027 570,27	113,5
	0310	Podatek od nieruchomości	2 410 290,00	2 770 243,85	114,9
	0320	Podatek rolny	98 200,00	65 845,13	68,4
	0330	Podatek leśny	85 530,00	98 221,70	114,8
	0340	Podatek od środków transportowych	50 400,00	70 975,00	140,8
	0460	Wpływy z opłaty eksploatacyjnej		867,86	
	0500	Podatek od czynności cywilnoprawnych	10 000,00	2 019,00	20,2
	0910	Odsetki od nieterminowych wpłat z tytułu podatków i opłat	15 900,00	19 397,73	122,0
	75616	Wpływy podatku rolnego, leśnego od czynności prawnych oraz pod. i opłat lokal. od osób fizycznych	3 640 416,00	3 533 081,26	97,1
	0310	Podatek od nieruchomości	2 053 210,00	2 093 425,21	102,0
	0320	Podatek rolny	705 350,00	574 221,93	81,4
	0330	Podatek leśny	3 570,00	3 073,34	86,1
	0340	Podatek od środków transportowych	89 600,00	103 496,09	115,5
	0360	Podatek od spadków i darowizn	30 000,00	32 943,40	109,8
	0430	Wpływy z opłaty targowej	130 000,00	146 235,00	112,5
	0460	Wpływy z opłaty eksploatacyjnej	2 000,00		
	0500	Podatek od czynności cywilnoprawnych	582 476,00	527 408,12	90,5
	0690	Wpływy z różnych opłat	5 110,00	4 515,50	88,4
	0910	Odsetki od nieterminowych wpłat z tytułu podatków i opłat	39 100,00	47 762,67	122,2
	75618	Wpływy z innych opłat stanowiących dochody jst	414 000,00	481 586,68	116,3
	0410	Wpływy z opłaty skarbowej	125 000,00	66 433,00	53,1
	0480	Wpływy z opłat za zezwoleń na sprzedaż alkoholu	223 000,00	246 813,94	110,7
	0490	Wpływy z innych opłat pobier. przez jst.	66 000,00	166 088,44	251,6
	0690	Wpływy z różnych opłat		346,20	
	0910	Odsetki od nieterminowych wpłat z tytułu podatków i opłat		1 905,10	
	75621	Udziały gmin w pod. ststanowiących ddochód budżetu państwa	5 949 410,00	6 561 181,09	110,3
	0010	Podatek dochodowy od osób fizycznych	5 749 410,00	6 376 799,00	110,9
	0020	Podatek dochodowy od osób prawnych	200 000,00	184 382,09	92,2
758		Różne rozliczenia	9 637 985,00	9 692 716,19	100,6
	75801	Część oświatowa subwencji ogólnej dla jst	7 556 905,00	7 556 905,00	100,0
	2920	Subwencja ogólna z budżetu państwa	7 556 905,00	7 556 905,00	100,0
	75807	Część wyrównawcza subwencji ogólnej dla gmin	1 607 973,00	1 607 973,00	100,0
	2920	Subwencja ogólna z budżetu państwa	1 607 973,00	1 607 973,00	100,0
	75814	Różne rozliczenia finansowe	60 000,00	114 731,19	191,2

	0920	Pozostałe odsetki	60 000,00	114 731,19	191,2
75831		Część równoważąca subwencji ogólnej dla gmin	413 107,00	413 107,00	100,0
	2920	Subwencja ogólna z budżetu państwa	413 107,00	413 107,00	100,0
801		Oświata i wychowanie	721 782,00	774 189,43	107,3
80101		Szkoły podstawowe	40 160,00	40 160,00	100,0
	2030	Dotacje celowe otrzymane z b.panstwa na realizację własnych zadań bieżących gmin	13 160,00	13 160,00	100,0
	6260	Dotacje otrzymane z f-szy celowych nafinansowanie lub dofinansowanie kosztów realizacji inwencji i zakupów inwestycyjnych jednostek zaliczanych do sektora finansów publicznych	27 000,00	27 000,00	
80104		Przedszkola	347 000,00	398 469,48	114,8
	0830	Wpływy z usług	347 000,00	398 248,40	114,8
	0920	Pozostałe odsetki		221,08	
80148		Stołówki szkolne		1 163,69	
	0830	Wpływy z usług		1 072,10	
	0920	Pozostałe odsetki		91,59	
80195		Pozostała działalność	334 622,00	334 396,26	99,9
	2008	Dotacje rozwojowe	36 720,00	36 720,00	100,0
	2030	Dotacje celowe otrzymane z b.panstwa na realizację własnych zadań bieżących gmin	297 902,00	297 676,26	
852		Opieka społeczna	4 816 200,00	4 659 171,82	96,7
85202		Domy pomocy społecznej		1 013,28	
	0970	Wpływy z różnych dochodów		1 013,28	
85212		Swiadczenia rodzinne oraz skl.na ubez.emeryt.i rentowe	4 082 000,00	3 935 470,16	96,4
	0970	Wpływy z różnych dochodów	5 000,00	14 833,08	296,7
	2010	Dotacje celowe otrzymane z b.panstwa na realizację zadań bieżących z zakresu administracji rządowej oraz innych zadań zleconych gminie ustawami	4 073 100,00	3 916 737,08	96,2
	6310	Dotacje celowe otrzymane z b.panstwa na inwestycje i zakupy inwestycyjne z zakresu administracji rządowej oraz innych zadań zleconych gminie ustawami	3 900,00	3 900,00	100,0
85213		Składki na ubezpieczenia społeczne	10 000,00	9 303,28	93,0
	2010	Dotacje celowe otrzymane z b.panstwa na realizację zadań bieżących z zakresu administracji rządowej oraz innych zadań zleconych gminie ustawami	10 000,00	9 303,28	93,0
85214		Zasiłki i pomoc w naturze oraz skl.na ubez.spot.	373 000,00	364 076,35	97,6
	2010	Dotacje celowe otrzymane z b.panstwa na realizację zadań bieżących z zakresu administracji rządowej oraz innych zadań zleconych gminie ustawami	213 000,00	205 522,57	96,5
	2030	Dotacje celowe otrzymane z b.panstwa na realizację własnych zadań bieżących gmin	160 000,00	158 553,78	99,1
85219		Ośrodki pomocy społecznej	276 300,00	275 983,35	99,9
	2030	Dotacje celowe otrzymane z b.panstwa na realizację własnych zadań bieżących gmin	276 300,00	275 983,35	99,9
85228		Usługi opiekuńcze i specj. usługi opiekuńcze	2 000,00	725,40	36,3
	0830	Wpływy z usług	2 000,00	725,40	36,3
85295		Pozostała działalność	72 900,00	72 600,00	99,6
	2030	Dotacje celowe otrzymane z b.panstwa na realizację własnych zadań bieżących gmin	72 900,00	72 600,00	99,6
854		Edukacyjna opieka wychowawcza	206 095,00	105 876,66	51,4
85415		Pomoc materialna dla uczniów	206 095,00	105 876,66	51,4
	2030	Dotacje celowe otrzymane z b.panstwa na realizację własnych zadań bieżących gmin	206 095,00	105 876,66	51,4
921		Kultura i ochrona dziedzictwa narodowego		15 470,36	

	92120	Ochrona zabytków i opieka nad zabytkami		15 470,36	
	0970	Wpływy z różnych dochodów		15 470,36	
		RAZEM	32 028 570,65	33 039 853,51	103,2

Realizacja dochodów w roku 2008r wg ważniejszych źródeł ich powstania

Tabela 1a

Wyszczególnienie	Plan	Wykonanie	%
-			
Dochody ogółem	32 028 570,65	33 039 853,51	103,2
I. Dochody z podatków	6 166 622,00	6 387 424,87	103,6
a/ rolnego	801 550,00	640 067,06	79,9
b/ od nieruchomości	4 463 500,00	4 863 669,06	109,0
c/ leśnego	89 100,00	101 295,04	113,7
d/ od środków transportowych	140 000,00	174 471,09	124,6
e/ z katy podatkowej	50 000,00	45 552,10	91,1
f/ od spadków i darowizn	30 000,00	32 943,40	109,8
g/podatek od czynności cywilno-praw.	592 472,00	529 427,12	89,4
II. Wpływy z opłat	630 114,00	713 716,03	113,3
a/ skarbowej	125 000,00	66 433,00	53,1
b/ targowej	130 000,00	146 235,00	112,5
c/ za zezwolenia na sprzedaż alkoholu	223 000,00	246 813,94	110,7
d/ eksploatacyjna	2 000,00	867,86	43,4
e/ różne opłaty	150 114,00	253 366,23	168,8
III. Udziały w podatkach	5 949 410,00	6 561 181,09	110,3
a/ wpływy pod.doch.od os.fizycznych	5 749 410,00	6 376 799,00	110,9
b/ wpływy pod.doch. od osób prawnych	200 000,00	184 382,09	92,2
IV. Pozostałe dochody	3 637 251,00	4 057 501,89	111,6
a) dochody z najmu składników majątkowych	1 707 030,00	1 778 103,36	104,2
b) dochody majątkowe	761 221,00	915 168,06	120,2
c/ odsetki od nieterminowych wpłat podatkowych	56 000,00	69 271,70	123,7
d/ pozostałe odsetki	80 000,00	184 569,04	230,7
e/ wpływy z usług	373 000,00	425 021,29	113,9
f/ wpływy z różnych dochodów	660 000,00	685 368,44	103,8
V. Dotacje celowe	6 067 188,65	5 742 044,63	94,6
a/ na zadania własne	1 026 357,00	923 850,05	90,0
b/ na zadania zlecone	4 544 711,65	4 380 174,58	96,4
c/ na zadania realizowane na podst.porozumień	2 000,00	2 000,00	100,0
d/ środki pochodzące z UE	12 500,00		
e/ dotacje rozwojowe	36 720,00	36 720,00	100,0
f/dot. Otrzymana z f-szy celowych	444 900,00	399 300,00	89,8
VI. Subwencja ogólna	9 577 985,00	9 577 985,00	100,0
a/ część równoważąca	413 107,00	413 107,00	100,0
b/ część oświatowa	7 556 905,00	7 556 905,00	100,0
c/ część wyrównawcza	1 607 973,00	1 607 973,00	100,0

Wykonanie wydatków budżetu Miasta i Gminy Syców za rok 2008

Tabela Nr 2.

Dział	Rozdz	Wyszczególnienie	Plan	Wykonanie	%
1	2	w tym:	4	5	6
		Wydatki ogółem	32 618 660,65	31 655 658,41	97,0
010		Rolnictwo	133 162,65	126 656,98	95,1
	01030	Izby rolnicze	16 031,00	10 397,33	64,9
		a) wydatki bieżące	16 031,00	10 397,33	64,9
		- pozostałe wydatki bieżące	16 031,00	10 397,33	64,9
	01041	Program rozwoju obszarów wiejskich	3 800,00	2 928,00	77,1
		a) wydatki bieżące	3 800,00	2 928,00	77,1
		- pozostałe wydatki bieżące	3 800,00	2 928,00	77,1
	01095	Pozostała działalność	113 331,65	113 331,65	100,0
		a) wydatki bieżące	113 331,65	113 331,65	100,0
		- pozostałe wydatki bieżące	113 331,65	113 331,65	100,0
600		Transport i łączność	2 838 000,00	2 743 809,07	96,7
	60013	Drogi publiczne wojewódzkie	200 000,00	200 000,00	100,0
		b) wydatki majątkowe	200 000,00	200 000,00	100,0
		- dotacje na inwestycje	200 000,00	200 000,00	100,0
	60014	Drogi publiczne powiatowe	15 000,00	15 000,00	100,0
		a) wydatki bieżące	15 000,00	15 000,00	100,0
		- dotacje	15 000,00	15 000,00	100,0
	60016	Drogi publiczne gminne	2 623 000,00	2 528 809,07	96,4
		a) wydatki bieżące	964 600,00	955 246,51	99,0
		- pozostałe wydatki bieżące	964 600,00	955 246,51	99,0
		b) wydatki majątkowe	1 658 400,00	1 573 562,56	94,9
		- inwestycje	1 658 400,00	1 573 562,56	94,9
700		Gospodarka mieszkaniowa	2 230 760,00	1 997 649,44	89,6
	70005	Gospodarka gruntami i nieruchomościami	2 230 760,00	1 997 649,44	89,6
		a) wydatki bieżące	1 990 760,00	1 774 039,03	89,1
		- pozostałe wydatki bieżące	1 990 760,00	1 774 039,03	89,1
		b) wydatki majątkowe	240 000,00	223 610,41	93,2
		- inwestycje	240 000,00	223 610,41	93,2
710		Działalność usługowa	137 000,00	127 887,04	93,3
	71004	Plan zagospodarowania przestrzennego	34 000,00	28 276,50	83,2
		a) wydatki bieżące	34 000,00	28 276,50	83,2
		- wynagrodzenia i pochodne	1 400,00	1 050,00	75,0
		- pozostałe wydatki bieżące	32 600,00	27 226,50	83,5
	71014	Opracowania geodezyjne i kartograficzne	20 000,00	20 000,00	100,0
		a) wydatki bieżące	20 000,00	20 000,00	100,0
		- pozostałe wydatki bieżące	20 000,00	20 000,00	100,0
	71035	Cmentarze	83 000,00	79 610,54	95,9
		a) wydatki bieżące	23 000,00	22 793,00	99,1
		- pozostałe wydatki bieżące	23 000,00	22 793,00	99,1
		b) wydatki majątkowe	60 000,00	56 817,54	94,7
		- inwestycje	60 000,00	56 817,54	94,7
750		Administracja publiczna	3 173 966,00	3 126 332,18	98,5
	75011	Urzędy wojewódzkie	127 257,00	127 257,00	100,0
		a) wydatki bieżące	127 257,00	127 257,00	100,0
		- wynagrodzenia i pochodne	127 257,00	127 257,00	100,0
	75020	Starostwa powiatowe	12 000,00	12 000,00	100,0
		b) wydatki majątkowe	12 000,00	12 000,00	100,0
		-dotacje na inwestycje	12 000,00	12 000,00	100,0
	75022	Rady gmin	124 500,00	123 701,87	99,4
		a) wydatki bieżące	124 500,00	123 701,87	99,4
		- pozostałe wydatki bieżące	124 500,00	123 701,87	99,4

Wykonanie wydatków budżetu Miasta i Gminy Syców za rok 2008

Tabela Nr 2.

	75023	Urzędy gmin	2 798 709,00	2 756 774,45	98,5
		a) wydatki bieżące	2 785 909,00	2 744 895,71	98,5
		- wynagrodzenia i pochodne	2 047 430,00	2 042 290,88	99,7
		- pozostałe wydatki bieżące	738 479,00	702 604,83	95,1
		b) wydatki majątkowe	12 800,00	11 878,74	92,8
		- inwestycje	12 800,00	11 878,74	92,8
	75075	Promocja jednostek samorządu terytorialnego	111 500,00	106 598,86	95,6
		a) wydatki bieżące	111 500,00	106 598,86	95,6
		- wynagrodzenia i pochodne	9 600,00	9 600,00	100,0
		- pozostałe wydatki bieżące	101 900,00	96 998,86	95,2
751		Urzędy nacz. org.władzy państw., kontroli i ochrony prawa oraz sądownictwa	2 373,00	2 373,00	100,0
	75101	Urzędy nacz. org.wł. państ., kontroli i ochr. prawa	2 373,00	2 373,00	100,0
		a) wydatki bieżące	2 373,00	2 373,00	100,0
		- pozostałe wydatki bieżące	2 373,00	2 373,00	100,0
752		Obrona narodowa	750,00	750,00	100,0
	75212	Pozostałe wydatki obronne	750,00	750,00	100,0
		a) wydatki bieżące	750,00	750,00	100,0
		- pozostałe wydatki bieżące	750,00	750,00	100,0
754		Bezpieczeństwo publiczne i ochrona p/poż.	157 300,00	153 496,35	97,6
	75404	Komendy wojewódzkie Policji	37 000,00	37 000,00	100,0
		b) wydatki majątkowe	37 000,00	37 000,00	100,0
		- dotacje	37 000,00	37 000,00	100,0
	75411	Komendy powiatowe Straży Pożarnej	37 000,00	37 000,00	100,0
		b) wydatki majątkowe	37 000,00	37 000,00	100,0
		- dotacje	37 000,00	37 000,00	100,0
	75412	Ochotnicze straże pożarne	79 100,00	78 496,35	99
		a) wydatki bieżące	79 100,00	78 496,35	99,2
		- wynagrodzenia i pochodne	32 740,00	32 640,76	99,7
		- pozostałe wydatki bieżące	46 360,00	45 855,59	98,9
	75414	Obrona cywilna	1 000,00	1 000,00	100,0
		a) wydatki bieżące	1 000,00	1 000,00	100,0
		- pozostałe wydatki bieżące	1 000,00	1 000,00	100,0
	75495	Pozostała działalność	3 200,00		0,0
		a) wydatki bieżące	3 200,00		0,0
756		Dochody od osób fiz.,osób prawnych i innych j.o	114 600,00	106 744,28	93,1
	75647	Pobór podatków, opłat i innych należ.niepodatkowych	114 600,00	106 744,28	93,1
		a) wydatki bieżące	114 600,00	106 744,28	93,1
		- wynagrodzenia i pochodne	82 010,00	79 131,62	96,5
		- pozostałe wydatki bieżące	32590,00	27 612,66	84,7
757		Obsługa długu publicznego	261 400,00	257 740,30	98,6
	75702	Obsługa papierów wartośc., kredytów i poz. j.s.t.	261 400,00	257 740,30	98,6
		a) wydatki bieżące	261 400,00	257 740,30	98,6
		- obsługa długu	261 400,00	257 740,30	98,6
758		Różne rozliczenia	17 270,00	0,00	
	75818	Rezerwy ogólne i celowe	17 270,00	0,00	
		a) wydatki bieżące	17 270,00		
		- pozostałe wydatki bieżące	17 270,00		
801		Oświata i wychowanie	14 004 524,00	13 915 952,04	99,4
	80101	Szkoły podstawowe	7 035 480,00	6 978 688,97	99,10
		a) wydatki bieżące	6 216 480,00	6 160 669,84	99,1
		- wynagrodzenia i pochodne	5 022 075,00	4 967 220,59	98,9
		- pozostałe wydatki bieżące	1 194 405,00	1 193 449,25	99,9

Wykonanie wydatków budżetu Miasta i Gminy Syców za rok 2008

Tabela Nr 2.

		b) wydatki majątkowe	819 000,00	818 019,13	99,9
		- inwestycje	819 000,00	818 019,13	99,9
80103		Oddziały przedszkolne w szkołach podstawowych	186 871,00	178 945,14	95,8
		a) wydatki bieżące	186 871,00	178 945,14	95,8
		- wynagrodzenia i pochodne	170 225,00	162 438,83	95,4
		- pozostałe wydatki bieżące	16 646,00	16 506,31	99,2
80104		Przedszkola	2 456 000,00	2 451 331,00	99,8
		a) wydatki bieżące	2 407 000,00	2 402 947,00	99,8
		- wynagrodzenia i pochodne	1 614 485,00	1 611 916,59	99,8
		- pozostałe wydatki bieżące	678 915,00	677 433,85	99,8
		- dotacje	113 600,00	113 596,56	100,0
		b) wydatki majątkowe	49 000,00	48 384,00	98,7
		- inwestycje	49 000,00	48 384,00	98,7
80110		Gimnazja	3 036 170,00	3 035 237,99	100,0
		a) wydatki bieżące	2 916 670,00	2 915 911,89	100,0
		- wynagrodzenia i pochodne	2 447 605,00	2 446 860,15	100,0
		- pozostałe wydatki bieżące	469 065,00	469 051,74	100,0
		b) wydatki majątkowe	119 500,00	119 326,10	99,9
		- inwestycje	119 500,00	119 326,10	99,9
80113		Dowożenie uczniów do szkół	202 552,00	199 013,59	98,3
		a) wydatki bieżące	202 552,00	199 013,59	98,3
		- wynagrodzenia i pochodne	6 300,00	6 239,13	99,0
		- pozostałe wydatki bieżące	196 252,00	192 774,46	98,2
80114		Zespoły ekonomiczno - administracyjne szkół	325 538,00	323 688,23	99,4
		a) wydatki bieżące	325 538,00	323 688,23	99,4
		- wynagrodzenia i pochodne	281 390,00	279 546,15	99,3
		- pozostałe wydatki bieżące	44 148,00	44 142,08	100,0
80146		Dokształcanie i doskonalenie nauczycieli	45 265,00	43 695,15	96,5
		a) wydatki bieżące	45 265,00	43 695,15	96,5
		- dotacje	13 767,00	13 767,00	100,0
		- pozostałe wydatki bieżące	31 498,00	29 928,15	95,0
80148		Stolówki szkolne	349 357,00	339 856,39	97,3
		a) wydatki bieżące	349 357,00	339 856,39	97,3
		- wynagrodzenia i pochodne	313 434,00	303 980,46	97,0
		- pozostałe wydatki bieżące	35 923,00	35 875,93	99,9
80195		Pozostała działalność	367 291,00	365 495,58	99,5
		a) wydatki bieżące	351 791,00	349 995,59	99,5
		- wynagrodzenia i pochodne	17 914,96	17 914,96	100,0
		- pozostałe wydatki bieżące	333 876,04	332 080,63	99,5
		b) wydatki majątkowe	15 500,00	15 499,99	100,0
		- inwestycje	15 500,00	15 499,99	100,0
851		Ochrona zdrowia	261 000,00	251 868,67	96,5
85121		Lecznictwo ambulatoryjne	38 000,00	37 987,28	100,0
		b) wydatki majątkowe	38 000,00	37 987,28	100,0
		- dotacje	38 000,00	37 987,28	100,0
85153		Zwalczanie narkomanii	2 600,00	2 600,00	100,0
		a) wydatki bieżące	2 600,00	2 600,00	100,0
		- wynagrodzenia i pochodne	2 600,00	2 600,00	100,0
85154		Przeciwdziałanie alkoholizmowi	220 400,00	211 281,39	95,9
		a) wydatki bieżące	220 400,00	211 281,39	95,9
		- wynagrodzenia i pochodne	44 822,00	44 408,64	99,1
		- pozostałe wydatki bieżące	94 978,00	86 272,75	90,8
		- dotacje	80 600,00	80 600,00	100,0
852		Opieka społeczna	6 086 190,00	5 884 783,53	96,7
85202		Domy opomocy społecznej	63 000,00	62 150,62	98,7

Wykonanie wydatków budżetu Miasta i Gminy Syców za rok 2008

Tabela Nr 2.

	a) wydatki bieżące	63 000,00	62 150,62	98,7
	- pozostałe wydatki bieżące	63 000,00	62 150,62	98,7
85212	Swiadczenia rodz.oraz skl.na ubez.emeryt.rentowe	4 077 000,00	3 920 637,08	96,2
	a) wydatki bieżące	4 073 100,00	3 916 737,08	96,2
	- wynagrodzenia i pochodne	148 400,00	125 088,72	84,3
	- pozostałe wydatki bieżące	3 924 700,00	3 791 648,36	96,6
	b) wydatki majątkowe	3 900,00	3 900,00	100,0
	- inwestycje	3 900,00	3 900,00	100,0
85213	Składki na ubezpieczenia społeczne	10 000,00	9 303,28	93,0
	a) wydatki bieżące	10 000,00	9 303,28	93,0
	- pozostałe wydatki bieżące	10 000,00	9 303,28	93,0
85214	Zasiłki i pomoc w naturze oraz skl na ubez.społ.	542 000,00	518 292,99	95,6
	a) wydatki bieżące	542 000,00	518 292,99	95,6
	- pozostałe wydatki bieżące	542 000,00	518 292,99	95,6
85215	Dodatki mieszkaniowe	512 000,00	508 614,44	99,3
	a) wydatki bieżące	512 000,00	508 614,44	99,3
	- pozostałe wydatki bieżące	512 000,00	508 614,44	99,3
85219	Ośrodki pomocy społecznej	732 240,00	726 342,15	99,2
	a) wydatki bieżące	732 240,00	726 342,15	99,2
	- wynagrodzenia i pochodne	663 540,00	659 244,18	99,4
	- pozostałe wydatki bieżące	68 700,00	67 097,97	97,7
85228	Usługi opiekuńcze i specj. usługi opiekuńcze	7 050,00	4 073,89	57,8
	a) wydatki bieżące	7 050,00	4 073,89	57,8
	- wynagrodzenia i pochodne	5 200,00	4 073,89	78,3
	- pozostałe wydatki bieżące	1 850,00		
85295	Pozostała działalność	142 900,00	135 369,08	94,7
	a) wydatki bieżące	142 900,00	135 369,08	94,7
	- pozostałe wydatki bieżące	142 900,00	135 369,08	94,7
854	Edukacyjna opieka wychowawcza	325 377,00	212 972,60	65,5
85401	Świetlice dziecięce szkolne	119 282,00	107 095,94	89,8
	a) wydatki bieżące	119 282,00	107 095,94	89,8
	- wynagrodzenia i pochodne	109 340,00	97 193,10	88,9
	- pozostałe wydatki bieżące	9 942,00	9 902,84	99,6
85415	Pomoc materialna dla uczniów	206 095,00	105 876,66	51,4
	a) wydatki bieżące	206 095,00	105 876,66	51,4
	- pozostałe wydatki bieżące	206 095,00	105 876,66	51,4
900	Gospodarka komunalna i ochrona środowiska	1 500 668,00	1 392 169,20	92,8
90001	Gospodarka ściekowa i ochrona wód	101 168,00	7 863,79	7,8
	b) wydatki majątkowe	101 168,00	7 863,79	7,8
	- inwestycje	101 168,00	7 863,79	7,8
90002	Gospodarka odpadami	78 170,00	74 493,96	95,3
	a) wydatki bieżące	70 000,00	66 323,96	94,7
	- pozostałe wydatki bieżące	70 000,00	66 323,96	94,7
	b) wydatki majątkowe	8 170,00	8 170,00	100,0
	- dotacje na inwestycje	8 170,00	8 170,00	100,0
90003	Oczyszczanie miast i gmin	224 500,00	224 472,23	100,0
	a) wydatki bieżące	224 500,00	224 472,23	100,0
	- pozostałe wydatki bieżące	224 500,00	224 472,23	100,0
90004	Utrzymanie zieleni w miastach i gminach	199 500,00	198 450,89	99,5
	a) wydatki bieżące	199 500,00	198 450,89	99,5
	- pozostałe wydatki bieżące	199 500,00	198 450,89	99,5
90013	Schroniska dla zwierząt	25 900,00	24 621,37	95,1
	a) wydatki bieżące	25 900,00	24 621,37	95,1
	- pozostałe wydatki bieżące	25 900,00	24 621,37	95,1
90015	Oświetlenie ulic, placów i dróg	870 330,00	861 247,74	99,0

Wykonanie wydatków budżetu Miasta i Gminy Syców za rok 2008

Tabela Nr 2.

		a) wydatki bieżące	740 330,00	737 347,74	99,6
		- pozostałe wydatki bieżące	740 330,00	737 347,74	99,6
		b) wydatki majątkowe	130 000,00	123 900,00	95,3
		- inwestycje	30 000,00	23 900,00	79,7
		- wniesienie wkładu do spółki	100 000,00	100 000,00	100,0
90095		Pozostała działalność	1 100,00	1 019,22	92,7
		a) wydatki bieżące	1 100,00	1 019,22	92,7
		- pozostałe wydatki bieżące	1 100,00	1 019,22	92,7
921		Kultura i ochrona dziedzictwa narod.	987 320,00	966 313,42	98,1
	92105	Pozostałe zadania w zakresie kultury	14 300,00	8 122,52	56,8
		a) wydatki bieżące	14 300,00	8 122,52	56,8
		- wynagrodzenia i pochodne	1 600,00	1 550,00	96,9
		- pozostałe wydatki bieżące	4 800,00	4 572,52	95,3
		- dotacje	7 900,00	2 000,00	25,3
	92109	Domy i ośrodki kultury, świetlice i kluby	557 960,00	556 989,80	99,8
		a) wydatki bieżące	542 460,00	541 789,80	99,9
		- dotacje	481 260,00	481 260,00	100,0
		- pozostałe wydatki bieżące	61 200,00	60 529,80	98,9
		b) wydatki majątkowe	15 500,00	15 200,00	98,1
		- inwestycje	15 500,00	15 200,00	98,1
	92116	Biblioteki	236 900,00	236 900,00	100,0
		a) wydatki bieżące	226 900,00	226 900,00	100,0
		- dotacje	226 900,00	226 900,00	100,0
		b) wydatki majątkowe	10 000,00	10 000,00	100,0
		-dotacje na inwestycje	10 000,00	10 000,00	100,0
	92118	Muzea	71 340,00	71 340,00	100,0
		a) wydatki bieżące	71 340,00	71 340,00	100,0
		- dotacje	71 340,00	71 340,00	100,0
	92120	Ochrona zabytków i opieka nad zabytkami	25 000,00	22 906,13	91,6
		a) wydatki bieżące	25 000,00	22 906,13	91,6
		- pozostałe wydatki bieżące	20 000,00	17 906,13	89,5
		- dotacje	5 000,00	5 000,00	100,0
	92195	Pozostała działalność	81 820,00	72 054,97	88,1
		a) wydatki bieżące	81 820,00	72 054,97	88,1
		- wynagrodzenia i pochodne	1 100,00	1 093,00	99,4
		- pozostałe wydatki bieżące	80 720,00	70 961,97	87,9
926		Kultura fizyczna i sport	387 000,00	386 160,31	99,8
	92604	Instytucje kultury fizycznej	205 000,00	204 999,78	100,0
		a) wydatki bieżące	185 000,00	184 999,78	100,0
		- dotacje	185 000,00	184 999,78	100,0
		b) wydatki majątkowe	20 000,00	20 000,00	100,0
		- dotacje	20 000,00	20 000,00	100,0
	92605	Zadania w zakresie kultury fizycznej i sportu	143 500,00	143 310,50	99,9
		a) wydatki bieżące	143 500,00	143 310,50	99,9
		- wynagrodzenia i pochodne	900,00	885,00	98,3
		- dotacje	131 000,00	130 900,00	99,9
		- pozostałe wydatki bieżące	11 600,00	11 525,50	99,4
	92695	Pozostała działalność	38 500,00	37 850,03	98,3
		a) wydatki bieżące	38 500,00	37 850,03	98,3
		- pozostałe wydatki bieżące	38 500,00	37 850,03	98,3

Tabela Nr 3

Wykaz zmian budżetu w 2008 roku

Data zmiany	Uchwała R.M.	Zarządzenie Burmistrza	Zmiana dochodów	Dochody po zmianie	Zmiana wydatków	Wydatki po zmianach	uwagi
1. 20.12.2007	XIX/98/07			34 164 676,00		34 333 276,00	b.początkowy
2. 21.01.2008		170/08		34 164 676,00	- 11 000,00 + 11 000,00	34 333 276,00	Rozwiązanie rezerwy dla dz.921 – koncert noworoczny
3. 08.02.2008		175/08		34 164 676,00	-10 000,00 +10 000,00	34 333 276,00	Rozwiązanie rezerwy dla dz.801 – zakup pieca co dla PI
4. 11.03.2008	XXII/108/08			34 164 676,00	200 000,00	34 533 276,00	Przeznaczenie śr. Na dofinansowanie drogi wojewódzkiej
5. 27.03.2008	XXIII/112/08		589 347,00	34 754 023,00	981 932,00	35 515 108,00	Zwiększenie subwencji oświatowej
6. 31.03.2008		188/08	8 700,00	34 762 723,00	8 700,00	35 523 808,00	Dotacja celowa z b.państwa (dz.852)
7. 31.03.2008		189/08		34 762 723,00		35 523 808,00	Przesunięcia planowanych wydatków
8. 10.04.2008		196/08		34 762 723,00	-43 000,00 + 43 000,00	35 523 808,00	Rozwiązanie rezerwy celowej na opłacenie korzystania z sali gimnastycznej przez szkoły
9. 24.04.2008	XXIV/114/08			34 762 723,00	600 500,00	36 124 308,00	Zwiększenie śr na inwestycje z nadwyżki budżetowej
10. 30.04.2008		201/08	107 711,00	34 870 434,00	107 711,00	36 232 019,00	Dot. z b. Państwa na wypłaty stypendiów dla uczniów
11. 16.05.2008		206/08		34 870 434,00		36 232 019,00	Przesunięcia planowanych wydatków
12. 16.05.2008		207/08	39 612,22	34 910 046,22	39 612,22	36 271 631,22	Dot. z b. Państwa na zwrot podatku akcyzowego
13. 29.05.2008	XXV/123/08		36 720,00	34 946 766,22	213 720,00	36 485 351,22	Zwiększenie śr na rozne zadania z nadwyżki budżetowej, wprowadzenie dot.rozwojowej (SP.2)
14. 30.05.2008		208/08		34 946 766,22		36 485 351,22	Przesunięcia planowanych wydatków
15. 30.05.2008		209/08	-13 840,00	34 932 926,22	-13 840,00	36 471 511,22	Zmniejszenie dot. Z b. państwa (dz.852)
16. 16.06.2008		215/08		34 932 926,22		36 471 511,22	Rozwiązanie rezerwy dla dz.801 – na zadania inwestycyjne.
17. 19.06.2008	XXVI/129/08			34 932 926,22	500 000,00	36 971 511,22	Zwiększenie wydatków inwestycyjnych oświaty
18. 20.06.2008		217/08	17 100,00	34 950 026,22	17 100,00	36 988 611,22	Dot. z b. Państwa na program-dożywiania
19. 20.06.2008		218/08		34 950 026,22	0	36 988 611,22	Przesunięcia planowanych wydatków
20. 17.07.2008		228/08		34 950 026,22		36 988 611,22	Rozwiązanie rezerwy dla dz.801 – modernizacja kotłowni w Gimnazjum
21. 31.07.2008	XXVII/133/08		143 900	35 093 926,22	143 900	37 132 511,22	Różne cele
22. 13.08.2008		238/08	18 000,00	35 111 926,22	18 000,00	37 150 511,22	Zad. Złeczone- pomoc osobom uprawnionym do alimentów
23. 05.09.2008		242/08		35 111 926,22		37 150 511,22	Przesunięcie planowanych wydatków

24.	08.09.2008					243/08		35 111 926,22		37 150 511,22	placowych w dz.801- Oświata Rozwiązanie rezerwy dla dz.801 - na potrzeby remontowe, odprawy emerytalne, opłaty za korzystanie z sali gimnastycznej
25.	24.09.2008					250/08		35 111 926,22		37 150 511,22	Przesunięcia w planie wydatków
26.	25.09.2008	XXIX/140/08		92 500,00				35 204 426,22	92 500	37 243 011,22	Różne cele
27.	24.09.2008			13 992,00		251/08		35 218 418,22	13 992,00	37 257 003,22	Dofinansowanie programu rządowego- wyprawa szkolna
28.	10.10.2008					253/08		35 218 418,22		37 257 003,22	Rozwiązanie rezerwy -remont pieca w bibliotece publicznej
29.	27.10.2008					257/08		35 218 418,22		37 257 003,22	Przesunięcia w planie wydatków
30.	30.10.2008			113 019,34		259/08		35 358 437,65	113 019,43	37 397 022,65	Zwiększenia dotacji celowych
31.	20.11.2008					272/08		35 358 437,65		37 397 022,65	Rozwiązanie rezerwy -w kwiecień340 000 zł na różna zadania
32.	27.11.2008	XXXI/167/08		- 3 295 540,00				32 062 897,65	- 4 744 035,00	32 652 987,65	Różne cele
33.	28.11.2008			-235 157,00		257/08		32 827 740,65	235 157,00	32 417 830,65	Zmiany dotacji celowych
34.	28.11.2008					256/08		32 827 740,65		32 417 830,65	Przesunięcia w planie wydatków
35.	09.12.2008			200 830,00		279/08		32 028 570,65	200 830,00	32 618 660,65	Zmiana dotacji celowej
36.	18.12.2008	XXXII/173/08						32 028 570,65		32 618 660,65	Przesunięcia w planie wydatków
37.	19.12.2008					282/08		32 028 570,65		32 618 660,65	Przesunięcia w planie wydatków
38.	30.12.2008					283/08		32 028 570,65		32 618 660,65	Przesunięcia w planie wydatków
39.	30.12.2008					284/08		32 028 570,65		32 618 660,65	Rozwiązanie rezerwy -w kwiecień 12 000zł na zwiększone k. obsługi kredytu

Na podstawie Zarządzenia Burmistrza Miasta i Gminy nr 168/08 kierownicy jednostek organizacyjnych korzystali uprawnień do dokonywania przeniesień planowanych wydatków następująco:

- Kierownik MGOPS dokonał 6 zmian,
- Dyrektor Szkoły Podstawowej Nr 1 - 6 zmian
- Dyrektor Szkoły Podstawowej Nr 2 - 6 zmian
- Dyrektor Gimnazjum - 5 zmian
- Dyrektor Szkoły Podstawowej w Stradomiu- 8 zmian
- Dyrektor Szkoły Podstawowej w Szczodrowie - 6 zmian
- Dyrektor Szkoły Podstawowej w Działoszynie - 9 zmian
- Dyrektor Szkoły Podstawowej w Drołtowicach - 7 zmian
- Dyrektor ZOS- 5 zmian
- Dyrektor Przedszkola nr 1- 7 zmian
- Dyrektor przedszkola nr 2 - 6 zmian
- Dyrektor przedszkola nr 3- 6 zmian.

Tabela Nr 4

Wykonanie dochodów i wydatków z zakresu administracji rządowej za 2008 rok

I Dotacje

Dział	Rozdział	§		Plan	Wykonanie	% wykonania
010			Rolnictwo i łowiectwo	113 331,65	113 331,65	100,0
	01095		Pozostała działalność	113 331,65	113 331,65	100,0
		2010	Dotacje celowe otrzymane z budżetu państwa na realizację zadań bież. Z zakresu administracji rządowej oraz innych zadań zlec. gminie	113 331,65	113 331,65	100,0
750			Administracja państw. i samorz.	127 257,00	127 257,00	100,00
	75011		Urzędy wojewódzkie	127 257,00	127 257,00	100,00
		2010	Dotacje celowe otrzymane z budżetu państwa na realizację zadań bież. Z zakresu administracji rządowej oraz innych zadań zlec. gminie	127 257,00	127 257,00	100,00
751			Urzędy nacz. organów władzy i kontroli	2 373,00	2 373,00	100,00
	75101		Urzędy nacz. organów władzy i kontroli	2 373,00	2 373,00	100,00
		2010	Dotacje celowe otrzymane z budżetu państwa na realizację zadań bież. Z zakresu administracji rządowej oraz innych zadań zlec. gminie	2 373,00	2 737,00	100,00
752			Obrona narodowa	750,00	750,00	100,00
	75212		Pozostałe wydatki obronne	750,00	750,00	100,00
		2010	Dotacje celowe otrzymane z budżetu państwa na realizację zadań bież. Z zakresu administracji rządowej oraz innych zadań zlec. gminie	750,00	750,00	100,00
754			Bezpieczeństwo publiczne	1 000,00	1 000,00	100,00
	75414		Obrona cywilna	1 000,00	1 000,00	100,00
		2010	Dotacje celowe otrzymane z budżetu państwa na inwestycje i zakupy inwestycyjne z zakresu administracji rządowej oraz innych zadań zlec. Gminie ustawami	1 000,00	1 000,00	100,00
852			Opieka społeczna	4 300 000,00	4 135 462,93	96,17
	85212		Świadczenia rodz. oraz składki na ubez. Emerytalne i rentowe	4 077 000,00	3 920 637,08	96,16
		2010	Dotacje celowe otrzymane z budżetu państwa na realizację zadań bież. Z zakresu administracji rządowej oraz innych zadań zlec. Gminie	4 073 100,00	3 916 737,08	96,00
		6310	Dotacje celowe otrzymane z budżetu państwa na inwestycje i zakupy inwestycyjne z zakresu administracji rządowej oraz innych zadań zleconych gminom ustawami	3 900,00	3 900,00	100,00
	85213		Składki na ubez. społeczne	10 000,00	9 303,28	93,03
		2010	Dotacje celowe otrzymane z budżetu państwa na realizację zadań bież. Z zakresu administracji rządowej oraz innych zadań zlec. gminie	10 000,00	9 303,28	93,03
	85214		Zasiłki i pomoc w naturze	213 000,00	205 522,57	96,48
		2010	Dotacje celowe otrzymane z budżetu państwa na realizację zadań bież. Z zakresu administracji rządowej oraz innych zadań zlec. gminie	213 000,00	205 522,57	96,48
			Razem	4 544 711,65	4 380 174,58	96,37

II. Wydatki

Dział	Rozdz.	Nazwa - określenie	Plan	Wykonanie	% wykonania
010		Rolnictwo i łowiectwo	113 331,65	113 331,65	100,0
	01095	Pozostała działalność	113 331,65	113 331,65	100,0
		a) wydatki bieżące	113 331,65	113 331,65	100,0
750		Administracja państw. i samorz.	127 257,00	127 257,00	100,00
	75011	Urzędy wojewódzkie	127 257,00	127 257,00	100,00
		a) wydatki bieżące	127 257,00	127 257,00	100,00
		- wynagrodzenia i pochodne	127 257,00	127 257,00	100,00
751.		Urzędy nacz. organów władzy i kontroli	2 373,00	2 373,00	100,00
	75101	Urzędy nacz. organów władzy i kontroli	2 373,00	2 373,00	100,00
		a) wydatki bieżące	2 373,00	2 373,00	100,00
752		Obrona narodowa	750,00	750,00	100,00
	75212	Pozostałe wydatki obronne	750,00	750,00	100,00
		a) wydatki bieżące	750,00	750,00	100,00
754		Bezpieczeństwo publiczne	1 000,00	1 000,00	100,00
	75414	Obrona cywilna	1 000,00	1 000,00	100,00
		a) wydatki bieżące	1 000,00	1 000,00	100,00
852		Opieka społeczna	4 300 000,00	4 135 462,93	96,17
	85212	Swiadczenia rodz. oraz składki na ubez. Emerytalne i rentowe	4 077 000,00	3 920 637,08	96,16
		a) wydatki bieżące	4 073 100,00	3 916 737,08	96,16
		- wynagrodzenia i pochodne	148 400,00	125 088,72	84,00
		b) wydatki majątkowe	3 900,00	3 900,00	100,00
		-inwestycje	3 900,00	3 900,00	100,00
	85213	Składki na ubez. Społeczne	10 000,00	9 303,28	93,03
		a) wydatki bieżące	10 000,00	9 303,28	93,03
	85214	Zasiłki i pomoc w naturze	213 000,00	205 522,57	96,48
		a) wydatki bieżące	213 000,00	205 522,57	96,48
		Razem	4 544 711,65	4 380 174,58	96,37

Tabela Nr 5

Informacja
z wykonania planu przychodów i rozchodów oraz wysokości długu publicznego
w 2008 roku.

1. Wykonanie planu przychodów i rozchodów;

	Plan	Wykonanie	% wykonania
I Przychody ogółem	2 921 590,00	2 421 589,68	82,88
Z tego;			
1. Kredyty;	500 000,00	0,00	
2. Pożyczki	500 000,00	500 000,00	100,00
3. Inne źródła	1 921 590,00	1 921 589,68	100,00
Rozchody ogółem	2 331 500,00	2 331 500,00	100,00
Z tego:			
1. Spłaty kredytów,	2 181 500,00	2 181 500,00	100,00
2. Spłata pożyczek	150 000,00	150 000,00	

2. Wysokości długu publicznego na 31.12.2008r.

	Stan na Początek 2008r.	Przychody W 2008r.	Rozchody W 2008r.	Stan na 30.06.2008
Kredyty	4 671 932,18		2 181 500,00	2 490 432,18
Pożyczki	555 000,00	500 000,00	150 000,00	905 000,00
Razem	5 226 932,18	500 000,00	2 331 500,00	3 395 432,18

Tabela Nr 6

Wykaz zadań inwestycyjnych oraz wydatków majątkowych realizowanych przez Gminę w roku 2008

Poz.	Wyszczególnienie	Dział	Rozdział	Wartość kosztorysowa	Pomieszczenia nakłady do 2008r	Planowane wydatki na 2008r.	Wydatki wykonane w 2008r.	Źródła finansowania wydatków		Wydatki niewygasające z końcem 2008r.
								środki własne	Dotacje	
1	Transport i łączność	600		2 211 110	129 210	1 858 400	1 531 652,56	1 159 352,56	372 300,00	241 910,00
1.1.	Dofinansowanie remontu drogi wojewódzkiej nr 449-ul. Kaliska w Sycowie	60013		200 000		200 000	200 000	200 000,00		
1.3.	Budowa drogi dojazdowej do gruntów rolnych- -Ślizów	60016		362 000		362 000	360 817,81	250 817,81	110 000,00	
1.4	Budowa drogi dojazdowej do gruntów rolnych- -Wioska	60016		177 710	129 210	47 500	47 500,00		47 500,00	
1.5.	Budowa drogi dojazdowej do gruntów rolnych w Stradoni Wierzeźniej	60016		525 000		405 000	392 123,71	264 923,71	127 200,00	
1.6.	Budowa drogi dojazdowej do gruntów rolnych-Biskupice	60016		180 000		135 000	127 689,16	82 089,16	45 600,00	
1.7.	Budowa drogi dojazdowej do gruntów rolnych - Nowy Dwór	60016		173 000		173 000	5 490,00	5 490,00		121 910,00
1.8.	Budowa drogi dojazdowej do gruntów rolnych w Sycowie (boeczna ul Kolejowej)	60016		153 400		117 500	117 240,37	75 240,37	42 000,00	
1.9.	Dokumentacja drogi dojazdowej do gruntów rolnych -Ligotka	60016		10 000		10 000	9 760,00	9 760,00		
1.10.	Budowa drogi gminnej - ul. Orzeszkowej w Sycowie	60016		120 000		120 000	3 500,00	3 500,00		120 000,00
1.11.	Budowa drogi gminnej - ul. Sikorskiego w Sycowie	60016		100 000		78 400	74 808,14	74 808,14		
1.12.	Budowa parkingu przy ul . Wojska Polskiego wraz z remontem chodnika	60016		115 000		115 000	101 657,72	101 657,72		
1.13.	Przebudowa parkingu przy ul . Mickiewicza	60016		70 000		70 000	66 221,94	66 221,94		
1.14.	Zakup wiat przystankowych	60016		25 000		25 000	24 843,71	24 843,71		
2	Gospodarka mieszkaniowa	700		240 000		240 000	223 610,41	223 610,41		
2.1.	Modernizacja budynku mieszkalnego przy ul Mickiewicza 17c w Sycowie	70005		240 000		240 000	223 610,41	223 610,41		
3.	Działalność usługowa	710		60 000		60 000	56 817,54	56 817,54		
3.1.	Modernizacja bramy cmentarnej wraz z ogrodzeniem	71035		60 000		60 000	56 817,54	56 817,54		
4	Administracja publiczna	750		43 800		43 800	23 878,74	23 878,74		
4.1.	Pomoc finansowa na zakup sprzętu	75020		12 000		12 000	12 000,00	12 000,00		
4.2.	Zakupy inwestycyjne dla administracji	75023		31 800		31 800	11 878,74	11 878,74		
5.	Bezpieczeństwo publiczne i ochr. P/poz	754		74 000		74 000	74 000,00	74 000,00		
5.1.	Pomoc dla Komendy Powiatowej Policji w zakupie samochodu	75404		37 000		37 000	37 000,00	37 000,00		

5.2.Pomoc dla Powiatowej Straży Pożarnej w zakupie sprzętu ratownictwa drogowego			37 000			37 000		37 000,00		
6. Oświata i wychowanie	801		1 119 000			1 013 000		1 001 229,22		27 000,00
6.1. Termomodernizacja Szkoły Podstawowej w Drołtowicach	80101		875 000			769 000		768 121,13		
6.2. Wymiana pieca co.w Szkole Podstawowej w Stradomiu W.	80101		60 000			60 000		49 898,00		49 898,13
6.3. Termomodernizacja Przedszkola nr 1 w Sycowie- dokumentacja techniczna	80104		29 000			29 000		28 670,00		28 670,00
6.4. Zakupy inwestycyjne -Przedszkole nr 1 w Sycowie	80104		14 000			14 000		13 714,00		13 714,00
6.5. Zakupy inwestycyjne -Przedszkole nr 2 w Sycowie	80104		6 000			6 000		6 000,00		6 000,00
6.6. Wymiana systemu ogrzewania sali gimnastycznej Gimnazjum	80110		119 500			119 500		119 326,10		92 326,10
6.7. Monitoring Szkoły Podstawowej Nr 1 w Sycowie	80195		9 500			9 500		9 499,99		9 499,99
6.8. Monitoring Przedszkola nr 1	80195		6 000			6 000		6 000,00		6 000,00
7. Ochrona zdrowia	851		38 000			38 000		37 987,28		37 987,28
7.1. Dofinansowanie zakup sprzętu medycznego dla Powiatowego Zespołu Szpitali	85121		38 000			38 000		37 987,28		37 987,28
8. Opieka społeczna	852		3 900			3 900		3 900,00		3 900,00
1.8. Zakupy inwestycyjne	85212		3 900			3 900		3 900,00		3 900,00
9. Gospodarka komunalna i ochrona środowiska	900		17 836 928		100 000	239 388		139 933,79		139 933,79
9.1. Budowa kanalizacji sanitarnej, deszczowej z modernizacją oczyszczalni ścieków w Sycowie etap I cz.3	90001		17 698 758	100 000		101 168		7 863,79		7 863,79
9.2. Budowa Zakładu zagospodarowania odpadów w Olszowej "	90002		8 170			8 170		8 170,00		8 170,00
9.2.Sporządzenie dokumentacji -oświetlenie uliczne	90015		30 000			30 000		23 900,00		23 900,00
9.3. Wnieście udziału do spółki z o.o. "Oświetlenie uliczne"	90015		100 000			100 000		100 000,00		100 000,00
10 Kultura i ochrona dziedzictwa narodowego	921		425 000			25 500		25 200,00		25 200,00
10.1. Budowa świetlicy wiejskiej w miejscowości Włoska	92109		415 000			15 500		15 200,00		15 200,00
- dokumentacja										
10.2. Dotacja na zakup pieca co	92116		10 000			10 000		10 000,00		10 000,00
11. Kultura fizyczna i sport	926		20 000			20 000		20 000,00		20 000,00
11.1. Dofinansowanie inwestycji dla MOSiR	92604		20 000			20 000		20 000,00		20 000,00
Razem:			22 071 738	229 210		3 615 988		3 138 209,54		2 735 009,54
										241 910,00

Tabela nr 7

Wykaz dotacji udzielonych z budżetu Miasta i Gminy Syców w 2008 roku

I. Zestawienie dla zakładów budżetowych

Lp.	Klasyfikacja budżetowa		Wyszczególnienie	Plan dotacji na 2008r.	Wykonanie	% wykonania
	Dział	Rozdział				
1.	926	92604	1.Dofinansowanie kosztów utrzymania obiektów sportowych -Miejski Ośrodek Sportu i Rekreacji – dotacja przedmiotowa 2.Dofinansowanie kosztów realizacji inwestycji MOSiR	185 000,00	184 999,78	100,0
				20 000,00	20 00,00	100,0
Razem:				205 000,00	204 999,78	100,0

II Zestawienie dotacji podmiotowych

Lp.	Klasyfikacja budżetowa		Wyszczególnienie	Plan dotacji na 2008 r.	Wykonanie	% Wykonania
	Dział	Rozdział				
1.	801	80104	Przedszkola Niepubliczne	113 600,00	113 596,56	100,0
6.	921	92109	Domy i ośrodki kultury, świetlice i kluby	481 260,00	481 260,00	100,0
7.	921	92116	Biblioteki w tym; - na inwestycje	236 900,00 10 000,00	236 900,00 10 000,00	100,0 100,0
8.	921	92118	Muzea	71 430,00	71 340,00	100,0
Razem:				903 190,00	903 096,56	100,0

III Zestawienie dotacji celowych

Lp.	Klasyfikacja budżetowa		Wyszczególnienie	Plan dotacji na 2008 r.	Wykonanie	% Wykonania
	Dział	Rozdział				
1.	600	60013	Województwo Dolnośląskie- pomoc finansowa	200 000,00	200 000,00	100,0
		60014	Powiat Oleśnicki	15 000,00	15 000,00	100,0
2.	750	75020	Starostwo powiatowe w Oleśnicy -pomoc finansowa	12 000,00	12 000,00	100,0
3.	754	75404	Komenda wojewódzka Policji we Wrocławiu	37 000,00	37 000,00	100,0
4.	754	75411	Komenda Powiatowa Straży Pożarnej w Oleśnicy-pomoc finansowa	37 000,00	37 000,00	100,0
5.	801	80146	Powiatowe Centrum Edukacji i Kultury w Oleśnicy	13 767,00	13 767,00	100,0
7.	851	85121	Samodzielny Publiczny Zakład Opieki Zdrowotnej „Przychodnia” w Sycowie	38 000,00	37 987,28	100,0
8.	900	90002	Porozumienie międzygminne „Budowa Zakładu Zagospodarowania Odpadami w Olszowej”	8 170,00	8 170,00	100,0
Razem:				360 924,00	360 924,28	100,0

IV Zestawienie dotacji udzielonych na podstawie ustawy z dnia 24 kwietnia 2003r. o działalności pożytku publicznego i o wolontariacie

Lp.	Klasyfikacja budżetowa		Zadanie	Plan dotacji Na 2006r.	Wykonanie	% wykonania
	Dział	Rozdział				
1	851	85154	Zadania z zakresu przeciwdziałania alkoholizmowi,	80 600,00	80 600,00	100,0
			w tym zawarte umowy:			
			- Stowarzyszenie Inicjatyw Społ. „Celina”	40 000,00	40 000,00	
			- Stowarzyszenie Wspierania Inicjatyw Oświatowo Wychow. UKS Szach- Mat	24 000,00	24 000,00	
			- Ośrodek Pomocy Psychol. Terapii Uzależnień	2 600,00	2 600,00	
				14 000,00	14 000,00	
2	921	92105	Zadania w zakresie upowszechniania kultury w tym zawarte umowy:	7 900,00	2 000,00	25,3
			-Towarzystwo Miłośników Sycowa	2 000,00	2 000,00	
		92120	Ochrona zabytków i opieka nad zabytkami -Parafia Rzymsko-Katolicka w Szczodrowie	5 000,00	5 000,00	100,0
				5 000,00	5 000,00	
3	926	92605	Zadania w zakresie upowszechniania sportu. w tym zawarte umowy:	130 900,00	130 900,00	99,9
			- Uczniowski klub Sportowy „Jedynka”	130 900,00	130 900,00	
			- KS Stradoma”Widawa”	7 000,00	7 000,00	
			- KS Komorów	8 000,00	8 000,00	
			- KS Szczodrów „Grom”	8 000,00	8 000,00	
			- UKS Dłusko w Działoszy	15 000,00	15 000,00	
			- UKS „Szach Mat			
			- KTW Szekla w Sycowie	1 600,00	1 600,00	
			- MKS „Kama-Rosiek”	2 800,00	2 800,00	
			- „Pogoń” Syców			
			- Klub sportowy DOSAN-Oleśnica	2 000,00	2 000,00	
			- Towarzystwo Pomocy Niepełnosprawnym –Syców	40 000,00	40 000,00	
			- ZHP Komenda Hufca	38 500,00	38 500,00	
			3 500,00	3 500,00		
			2 500,00	2 500,00		
			2 000,00	2 000,00		
Razem:				224 400,00	218 500,00	97,3

Tabela nr 8

Wykorzystanie środków wyodrębnionych do dyspozycji samorządów mieszkańców w 2008 roku.

Lp.	Sołectwo (Osiedle)	Przeznaczenie	Kwota Planowana na 2008r.	Wykonanie	Wydatki poniesione z budżetu na utrzymanie świetlic
	Ogółem:	dz. 921 – rozdz. 92195	27 165	25 337,29	45 330,68
1	Biskupice	- działalność kulturalna	1 851	1 811,57	2 670,89
2	Drołtowice	- działalność kulturalna	1 851	1 850,04	123,45
3	Działosza	- działalność kulturalna	1 851	1 672,25	2 601,51
4	Gaszowice	- działalność kulturalna	1 851	1 823,04	-
5	Komorów	- działalność kulturalna	1.851	1 801,19	1 361,88
6	Nowy Dwór	- działalność kulturalna	1 851	1 850,92	1 179,50
7	Stradomia	- działalność kulturalna	2 051	1 850,54	61,00
8	Szczodrów	- działalność kulturalna	1 851	1 870,39	13 433,44
9	Ślizów	- działalność kulturalna	1 851	1 846,32	2 836,20
10	Wioska	- działalność kulturalna	1 651	1 709,19	1 475,95
11	Wielowieś	- działalność kulturalna	1 851	1 845,53	3 222,78
12	Zawada	- działalność kulturalna	1 851	1 835,42	5 376,18
13	Samorząd Mieszkańców Nr 1 w Sycowie	- działalność kulturalna	1 651	1 238,49	10 987,90
14	Samorząd Mieszkańców Nr 2 w Sycowie	- działalność kulturalna	1 651	1 650,40	
15	Samorząd Mieszkańców Nr 3 w Sycowie	- działalność kulturalna	1 651	682,00	

Tabela . Nr 9

**Wykaz jednostek budżetowych,
które utworzyły rachunki dochodów własnych**

- | | |
|--------------------------------------|---|
| 1. Szkoła Podstawowa Nr 1 w Sycowie, | 6. Szkoła Podstawowa w Szczodrowie, |
| 2. Szkoła Podstawowa Nr 2 w Sycowie, | 7. Przedszkole Nr 1 w Sycowie, |
| 3. Szkoła Podstawowa w Działoszy, | 8. Przedszkole Nr 2 z grupą żłobkową w Sycowie, |
| 4. Szkoła Podstawowa w Droltowicach, | 9. Przedszkole Nr 3 w Sycowie |
| 5. Szkoła Podstawowa w Stradomi W. | 10. Gimnazjum w Sycowie. |

Zestawienie dochodów własnych oraz wydatki nimi sfinansowane w roku 2008**Dział 80101**

I. Dochody;	
- stan środków na początek roku	20 207,22
- odsetki od środków na r-nku	827,06
- wynajem	8 226,00
- darowizny	6 344,27
Razem dochody	35 604,55

II .Wydatki -dotyczyły remontów w tym:

- zakup wyposażenia	16 657,52
- pozostałe zakupy	8 828,32
Razem wydatki	25 485,84
- stan środków na koniec okresu	10 118,71

Dział 80104

I. Dochody;	
- stan środków na początek roku	2 708,60
- wynajem	2 430,00
- odsetki od środków na r-nku	99,93
- darowizny	710,50
Razem dochody	5 949,03

II .Wydatki:

- zakup wyposażenia	4 970,00
- pozostałe zakupy	854,00
Razem wydatki	5 824,00
- stan środków na koniec okresu	125,03

Dział 80110

I. Dochody;	
- stan środków na początek roku	484,08
- wpływy z wynajmu	600,00
- odsetki od środków na r-nku	29,78
- darowizny	2 000,00
Razem dochody	3 113,86

II .Wydatki dotyczyły remontów w tym:

- stypendia	1 280,00
Razem wydatki	1 280,00
- stan środków na koniec okresu	1 833,86

Dział 80148

I. Dochody	
- stan środków na początek roku	12 167,83
- Wpływy z usług (odpłatność za żywienie)	217 537,80
- odsetki od środków na r-nku	463,66
Razem dochody	230 169,29

II .Wydatki - dotyczyły kosztów przygotowania posiłków w tym:

- zakup żywności	217 060,09
Razem wydatki	217 060,09
- stan środków na koniec okresu	13 109,20

Tabela. Nr 10

Sprawozdanie z wykonania planu finansowego zakładu budżetowego za 2008 rok

Plan/Wykonanie	Stan śr. na pocz roku	Dotacje z budżetu	Wpływy z usług	Pokrycie amortyzacji	Razem przychody	Koszty	W tym wynagrodzenia i pochodne	Stan f - szu na koniec roku	Razem rozchody
1. Miejski Ośrodek Sportu i Rekreacji	10 000,00	185 000,00	273 000,00	181 730,00	649 730,00	630 830,00	250 200,00	18 900,00	649 730,00
	- 4 458,13	184 999,78	272 552,04	181 730,43	634 824,12	623 497,84	246 975,60	18 900,00	634 824,12
Razem	10 000,00	185 000,00	273 000,00	181 730,00	649 730,00	630 830,00	250 200,00	18 900,00	649 730,00
	- 4 458,13	185 000,00	272 552,04	181 730,43	634 824,12	623 497,84	246 975,60	18 900,00	634 824,12

1. Dotacja przedmiotowa (doplata do cen usług) przekazywana była zgodnie z realizacją dotowanych zadań.
2. Budżet gminy przekazał dotację celową w kwocie 20 000 zł na zadania inwestycyjne- budowa parkingu przy sali sportowej. Dotacja została rozliczona przez MOSiR
3. Na zobowiązania w wysokości 34 248,93 składają się zobowiązania w tytule wynagrodzeń i pochodnych naliczonych a nie wypłaconych w okresie sprawozdawczym w wysokości 20 774,79zł oraz 13 474,14 zł zobowiązań z tytułu zakupu materiałów i usług wynikających z terminów płatności w przypadających w roku 2009.

Załącznik nr 11

Sprawozdanie z wykonania planu finansowego
funduszu celowego za 2008 rok

Plan Wykonanie	Stan śr. na pocz. roku	Dotacje z budżetu	Wpływy z usług	Razem przychody	Koszty	Nadwyżka f-szu obrotowego	Stan f- szu na koniec roku	Razem rozchody
2. GFOŚiGW	61 745,37	-	135 000,00	196 745,37	135 000,00	-	61 745,37	196 745,37
rozdział 90011	61 745,37	-	166 324,89	228 070,26	83 084,22	-	144 986,04	228 070,26
Razem:	61 745,37	-	135 000,00	196 745,37	135 000,00	-	61 745,37	196 745,37
	61 745,37	-	166 324,89	228 070,26	83 084,22	-	144 986,04	228 070,26

1. W okresie sprawozdawczym poniesione zostały nakłady na :

- utrzymanie grobli zbiornika retencyjnego w Stradomii Wierzchniej - 7 440,00zł,
- konserwacji rowów - 6 716,24 zł,
- utrzymanie terenów zielonych.-12 021,51zł,
- badanie promieniowania GSM- 1 586,00 zł
- inne koszty (ekspertyzy , projekty opinie) - 3 205,77 zł,
- opracowanie programu usuwania azbestu - 15 000,00 zł,
- rekultywacja dzikiego wysypiska w Biskupicach- 24 399,76 zł,
- zakupy pojemników za zużyte baterie - 3 019,50 zł,
- zakup opakowań ekologicznych - 7 076,00 zł
- akcja „sprzątanie świata” - 2 619,44zł

Zał. Nr 12

UDZIAŁY W SPÓŁKACH
Stan na 31.12.2008

<i>Lp.</i>	<i>Udziały w spółkach</i>	<i>Udziały do roku 2008</i>	<i>Udziały na 31.12.2008</i>	<i>w tym rzeczowe</i>
	RAR Kalisz sp. z o.o.	1.000	1.000	-
	TBS sp. z o.o.	250 584	250 584	138.600
	Oświetlenie uliczne i drogowe – Kalisz sp. z o.o.	291.000	291.000	176.000
	Sycowska Gospodarka Komunalna sp. z o.o.	11 181 000	11 181 000	11 181 000
	Razem:	11 723 584	11 723 584	11 495 600

W roku 2008 przekazany został udział do spółki z o.o. w Kaliszu -Oświetlenie uliczne i drogowe w kwocie 100 000 zł . Do końca roku 2008 udział nie został potwierdzony wpisem do KRS.

Egzemplarze bieżące i z lat ubiegłych oraz załączniki można nabywać:

1) w punktach sprzedaży:

- Dolnośląskiego Urzędu Wojewódzkiego we Wrocławiu, 50-951 Wrocław, pl. Powstańców Warszawy 1, tel. 0-71/340-64-74,
- Dolnośląskiego Urzędu Wojewódzkiego we Wrocławiu Delegatura w Jeleniej Górze, 58-506 Jelenia Góra, ul. Wiejska 29, tel. 0-75/764-72-99,
- Dolnośląskiego Urzędu Wojewódzkiego we Wrocławiu Delegatura w Legnicy, 59-220 Legnica, ul. F. Skarbka 3, tel. 0-76/856-08-00 w. 401,
- Dolnośląskiego Urzędu Wojewódzkiego we Wrocławiu Delegatura w Wałbrzychu, 58-300 Wałbrzych, ul. Słowackiego 23a–24, tel. 0-74/849-40-70,

2) w przypadku prenumeraty, na podstawie nadesłanego zamówienia w Dolnośląskim Urzędzie Wojewódzkim we Wrocławiu – Zakładzie Obsługi Urzędu, 50-951 Wrocław, pl. Powstańców Warszawy 1, tel. 0-71/340-62-02.

Zbiory Dziennika Urzędowego wraz ze skorowidzami wyłożone są do powszechnego wglądu w Bibliotece Urzędowej Dolnośląskiego Urzędu Wojewódzkiego we Wrocławiu, pl. Powstańców Warszawy 1, 50-951 Wrocław, tel. 0-71/340-62-54. Treść wydawanych dzienników dostępna jest w Internecie na stronie: <http://www.duw.pl>

Wydawca: Wojewoda Dolnośląski

Redakcja: Wydział Nadzoru i Kontroli Dolnośląskiego Urzędu Wojewódzkiego,
Redakcja Dziennika Urzędowego Województwa Dolnośląskiego, 50-951 Wrocław, pl. Powstańców Warszawy 1,
tel. 0-71/340-66-21, e-mail a.augustynowicz@duw.pl

Skład, druk i rozpowszechnianie: Dolnośląski Urząd Wojewódzki we Wrocławiu – Zakład Obsługi Urzędu, 50-951 Wrocław, pl. Powstańców Warszawy 1

Dystrybucja: tel. 0-71/340-62-02, e-mail a.kun@duw.pl

Tłoczono z polecenia Wojewody Dolnośląskiego
w Dolnośląskim Urzędzie Wojewódzkim we Wrocławiu – Zakładzie Obsługi Urzędu
50-951 Wrocław, pl. Powstańców Warszawy 1

nakład 49 egz.

PL ISSN 0239-8362

Cena: 42,32 zł (w tym 7% VAT)
na CD **22,45 zł** (w tym 7% VAT)